

Przygotowanie miasta Kłodzka do sezonu turystycznego 2024





Prowadzenie **strony internetowej www.klodzko.pl**, która jest wielojęzycznym informatorem turystycznym zawierającym informacje dot. m.in. atrakcji turystycznych, bazy noclegowej i gastronomicznej, wydarzeń odbywających się w mieście.

Jesteś tutaj: [Start](#) / [Dla turysty](#)

Kłodzko na siedem dni tygodnia

Kłodzko to jedno z najpiękniejszych miast Dolnego Śląska z bogatą ponad 1000-letnią historią, w której swoją obecność zaznaczyli Czesi, Niemcy i Polacy. Te trzy kultury wpłynęły na rozwój miasta, jego życie gospodarcze i społeczne, a także na jego kształt i charakter.



Kłodzko było osadą targową, miastem rzemieślników i kupców, garnizonem wojskowym. A z drugiej strony: miastem niezwykłych wydarzeń, mekką twórców i artystów, wpływowym ośrodkiem religijnym.



Warto zobaczyć

Muzeum Ziemi Kłodzkiej

Twierdza Kłodzko

Kościół Matki Bożej Różańcowej

Kościół parafialny WNMP

Kościół św. Jerzego i Wojciecha

Park Miniatur Minieuroland

Figura wotywna

Stoki bojowe

Ratusz

Kamień Napoleona

Mury obronne


Zabytkowe kamienice


Most gotycki

Rynek w Kłodzku

Jesteś tutaj: [Start](#) / [Dla turysty](#) / [Warto zobaczyć](#) / [Twierdza Kłodzko](#)


Twierdza Kłodzko


Twierdza Kłodzko to jeden z najważniejszych i najbardziej okazałych zabytków Dolnego Śląska, w którego zespół wchodzi  udostępniona do zwiedzania Twierdza Główna i fort pomocniczy Owcza Góra. Przyjęło się nazywać Twierdzą Główną nazwą całego kompleksu: Twierdza Kłodzko.



Z wyższych partii Twierdzy Kłodzko (Twierdzy Głównej) można podziwiać przepiękną panoramę miasta i okolicznych gór, wewnątrz – zobaczyć dobrze zachowane ślady kultury militarnej i wystawy poświęcone historii tego miejsca, a w podziemnych labiryntach – poczuć grozę walki minerskiej

Twierdza Kłodzko

 57-300 Kłodzko, ul. Grodzisko 1

 tel. +48 74 867 34 68

 twierdza@twierdza.klodzko.pl

 <http://www.twierdza.klodzko.pl>

Warto zobaczyć

Muzeum Ziemi Kłodzkiej

Twierdza Kłodzko

Kościół Matki Bożej Różańcowej

Kościół parafialny WNMP

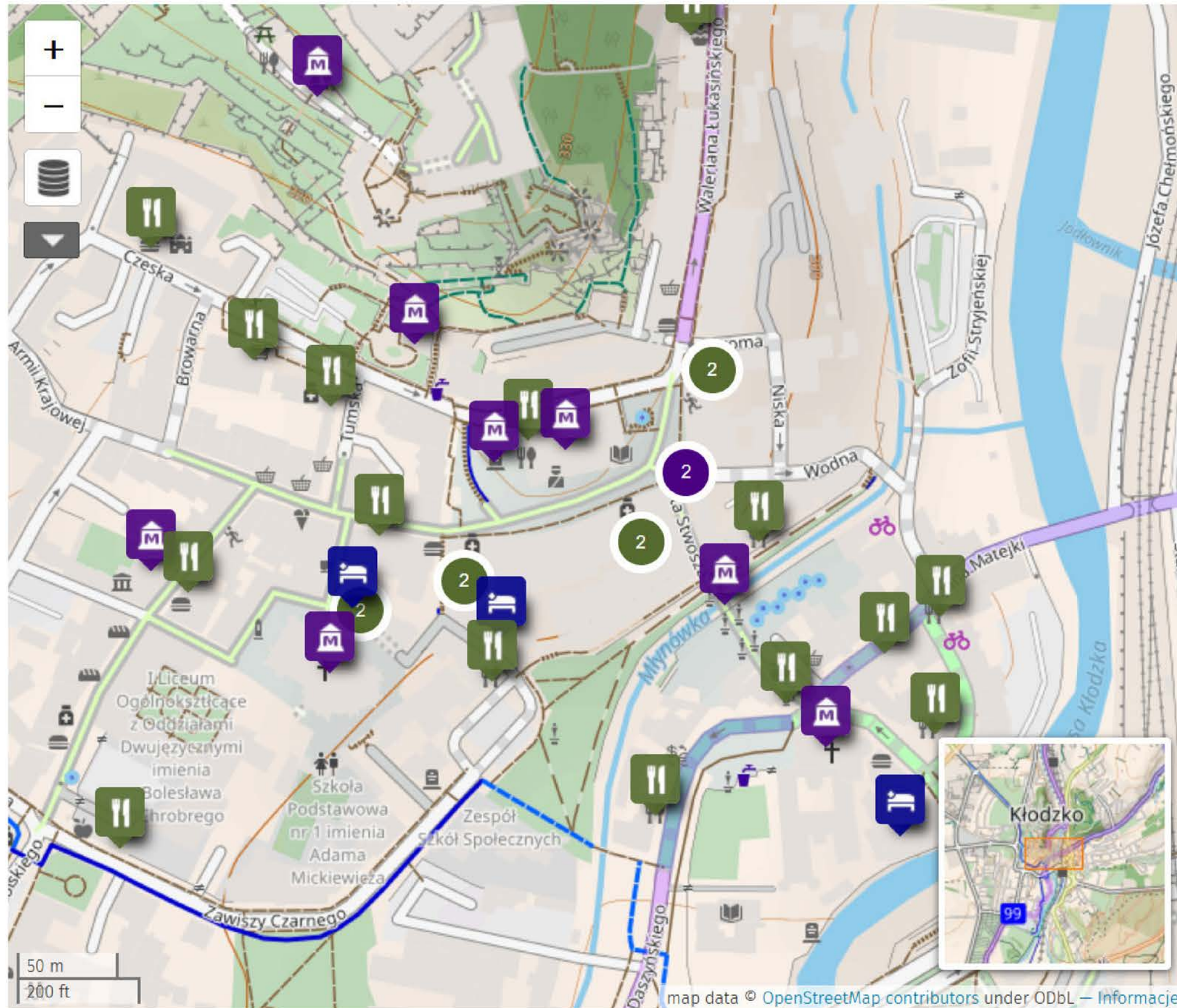
Kościół św. Jerzego i Wojciecha

Park Miniatur Minieuroland

Figura wotywna

Stoki bojowe

Ratusz



 Informacje  Zamknij

Kłodzko

Filtr...

-   **warto zobaczyć**
-  Figura wotywna Najświętszej Marii Panny
-  Fontanna
-  Kamień Napoleona
-  kaplica św. Marii Magdaleny
-  Kościół Matki Bożej Różańcowej
-  Kościół Parafialny Wniebowzięcia NMP
-  kościół pw. św. Jerzego i św. Wojciecha
-  Most gotycki
-  Muzeum Ziemi Kłodzkiej
-  Park Miniatur Minieuroland
-  Podziemna Trasa Turystyczna
-  Pręgierz
-  Ratusz
-  Stoki bojowe
-  Twierdza Kłodzko
-   **Gdzie przenocować**
-  "Na stadionie"

Prowadzenie **profilu miasta na facebook**, na którym promowane są walory turystyczne miasta oraz wydarzenia kulturalne i rekreacyjne odbywające się w Kłodzku



Utwórz z awatarem

Edytuj zdjęcie w tle

KŁODZKO
www.klodzko.pl



Kłodzko

Polubienia: 5,1 tys. • 5,7 tys. obserwujący



Reklamuj się

Zarządzaj

Edytuj



Kłodzko

pl. B.Chrobrego 1, Kłodzko, Poland

klodzko.pl


Promuj witrynę

Czynne całą dobę

Ocena · 4,4 (8 opinii)

Zdjęcia

Zobacz wszystkie zdjęcia



ivouitwy24... ZOBACZ WIĘCEJ

Lubię to! · Odpowiedz · 5 dni



Kłodzko

28 kwietnia o 07:32 ·

Dzień dobry Kłodzko! 🇵🇱 → weekend 😎



📣 Promuj ten post za 35 zł, aby dotrzeć do jeszcze nawet 1048 osób.

Promuj post

👍❤️ Piotr Kramnik i 22 innych użytkowników

1 komentarz · 1 udostępnienie

Punkt Informacji Turystycznej mieści się w pawilonie wejściowym do **Podziemnej Trasy Turystycznej** (ul. Czeska).

Dla turystów i mieszkańców miasta dostępne są informacje o atrakcjach turystycznych w postaci **bezpłatnych ulotek, broszur i informatorów.**

W Informacji Turystycznej prowadzona jest sprzedaż przewodników, map, widokówek oraz gadżetów dot. Kłodzka i regionu.

Punkt Informacji Turystycznej czynny jest w godzinach otwarcia Podziemnej Trasy Turystycznej
od 1 listopada do 31 marca
poniedziałek - niedziela w godz. 9:00 - 17:00
od 1 kwietnia do 31 października
poniedziałek - niedziela w godz. 9:00 - 18:00





Materiały promocyjne w postaci map, ulotek, informatorów czy broszur:

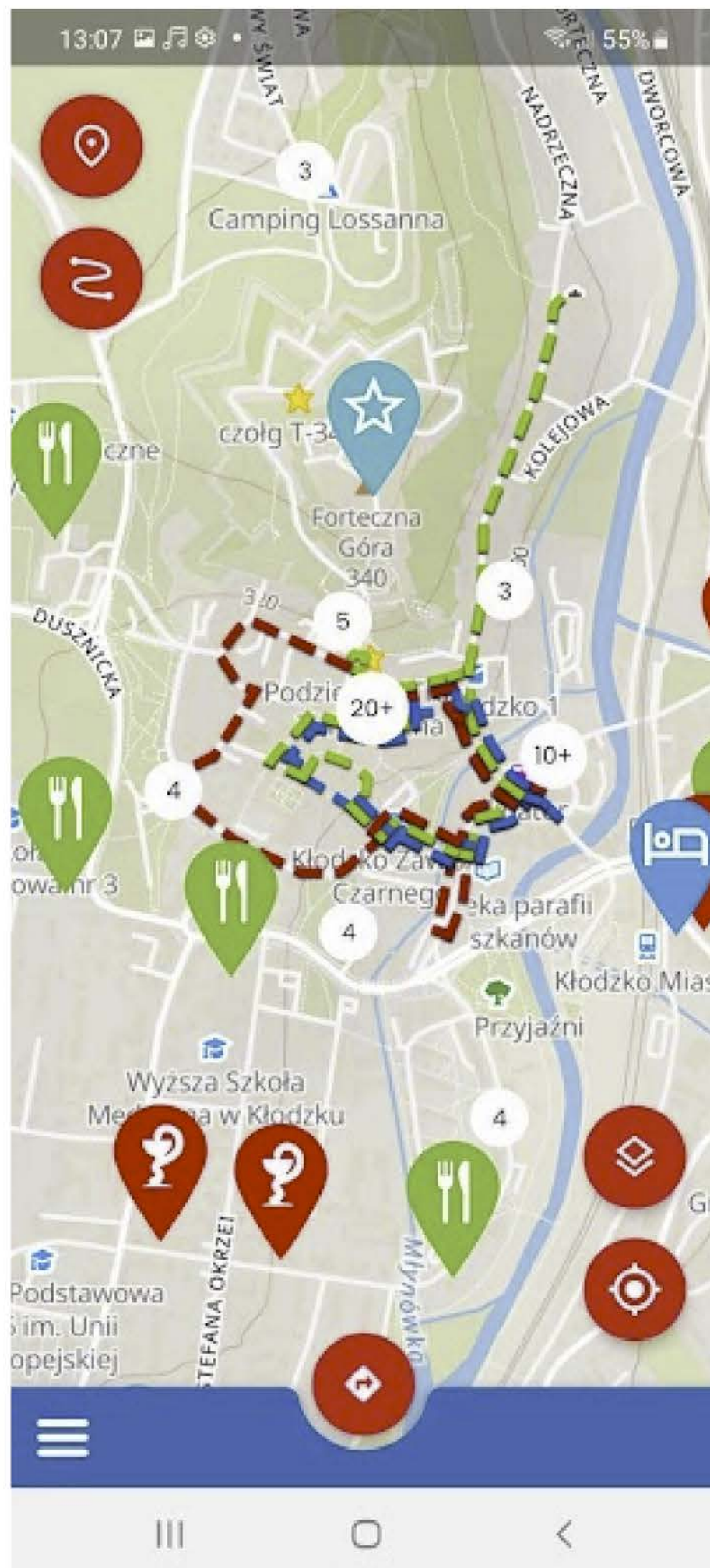
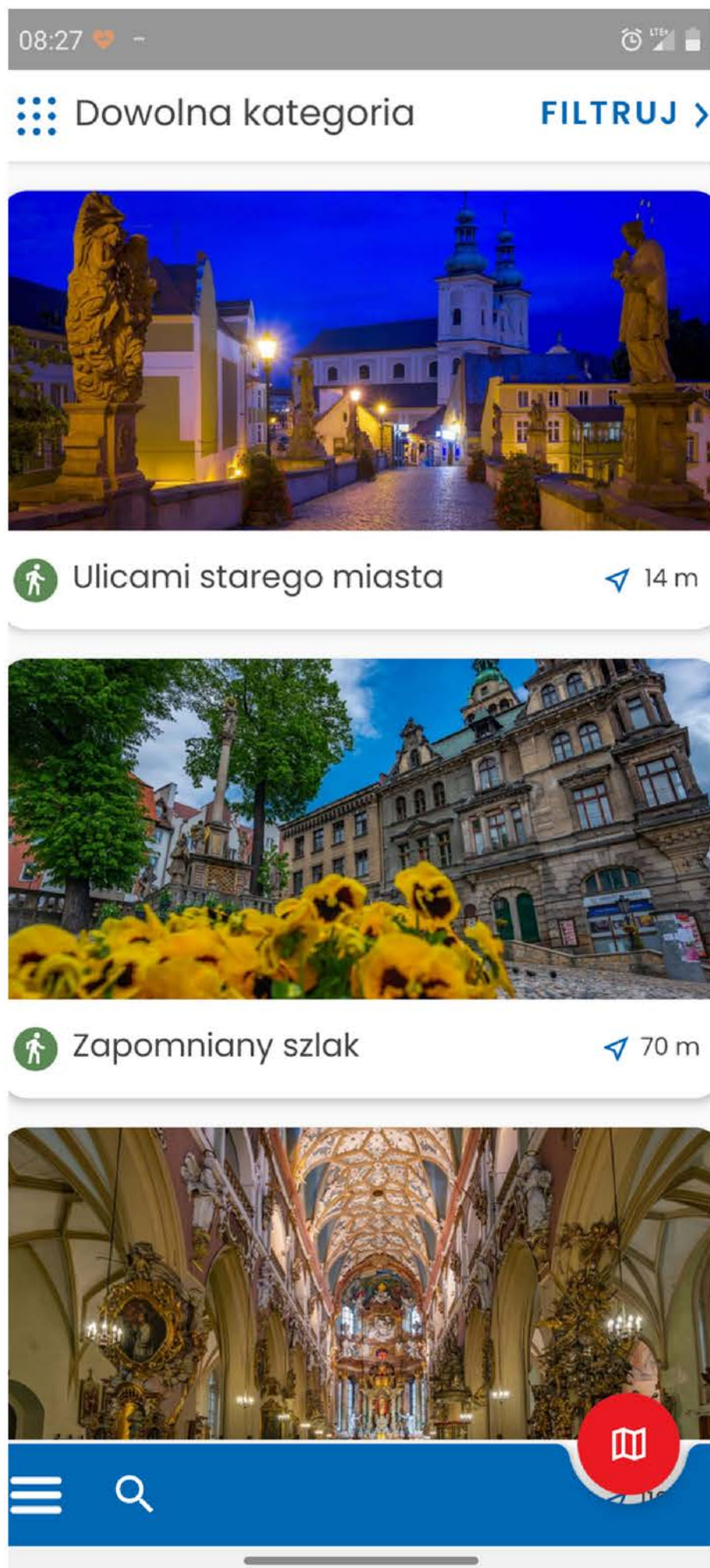
- Podziemna Trasa Turystyczna,
- Muzeum Ziemi Kłodzkiej
- Twierdza Kłodzko,
- Zapomniany szlak,
- Szlakiem zabytków sakralnych,
- Dzieje miasta,
- Szlakiem kłodzkich zabytków – dla dzieci,
- Stare miasto
- plan miasta w wersjach językowych: PL/CZ,
- przewodnik dla turysty po mieście Kłodzku w wersjach językowych: PL/CZ,
- przewodnik dla dzieci po mieście Kłodzku w wersjach językowych: PL/CZ
- ulotki z bazą noclegową i gastronomiczną w wersjach językowych: PL/CZ

dostępne są w Punkcie Informacji Turystycznej.



Aplikacja mobilna „smartcity KŁODZKO”

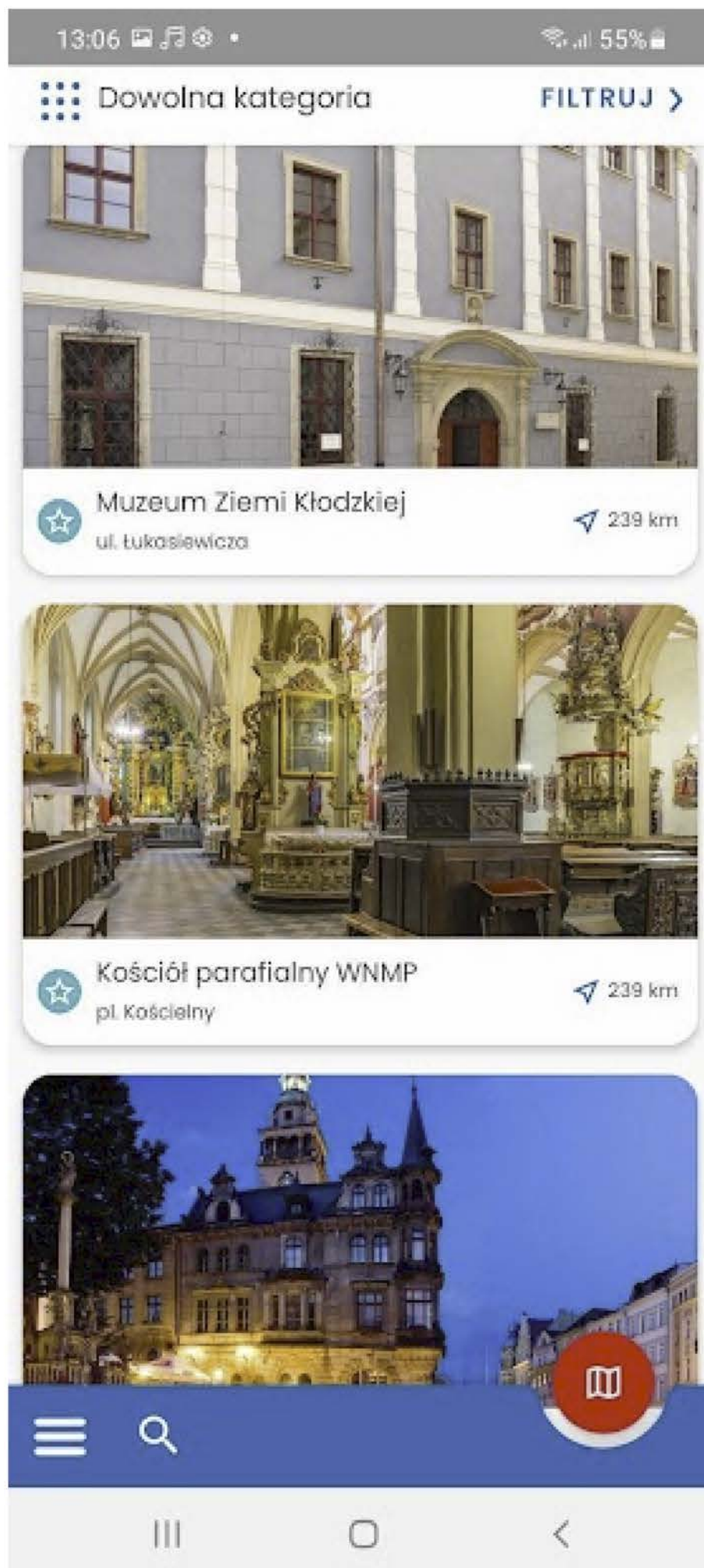




Aplikacja mobilna „smartcity KŁODZKO”, to doskonała propozycja dla osób, które szukają przewodnika turystycznego po mieście.

Aplikacja zawiera propozycje **tras pieszych**, a dzięki technologii GPS użytkownik widzi podczas wycieczki swoją dokładną pozycję.



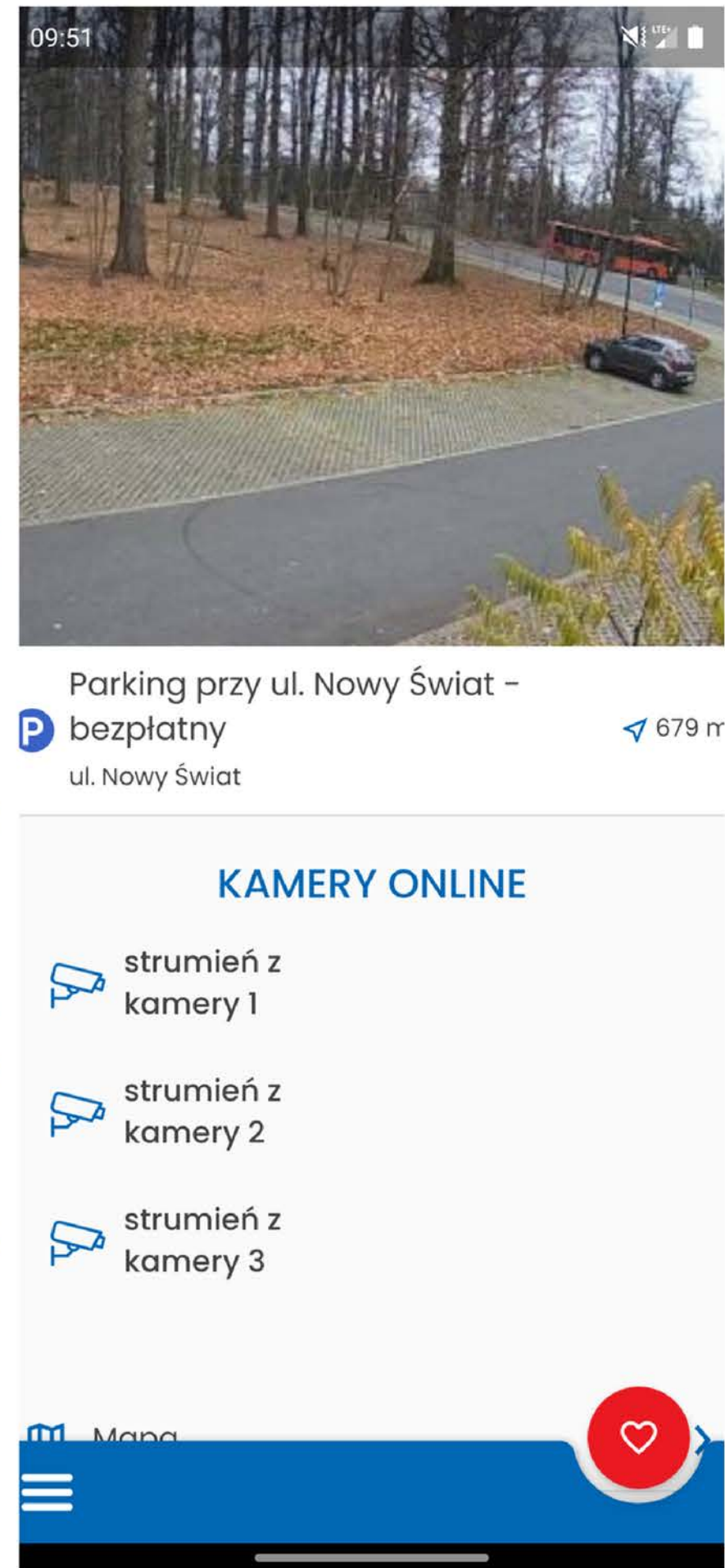
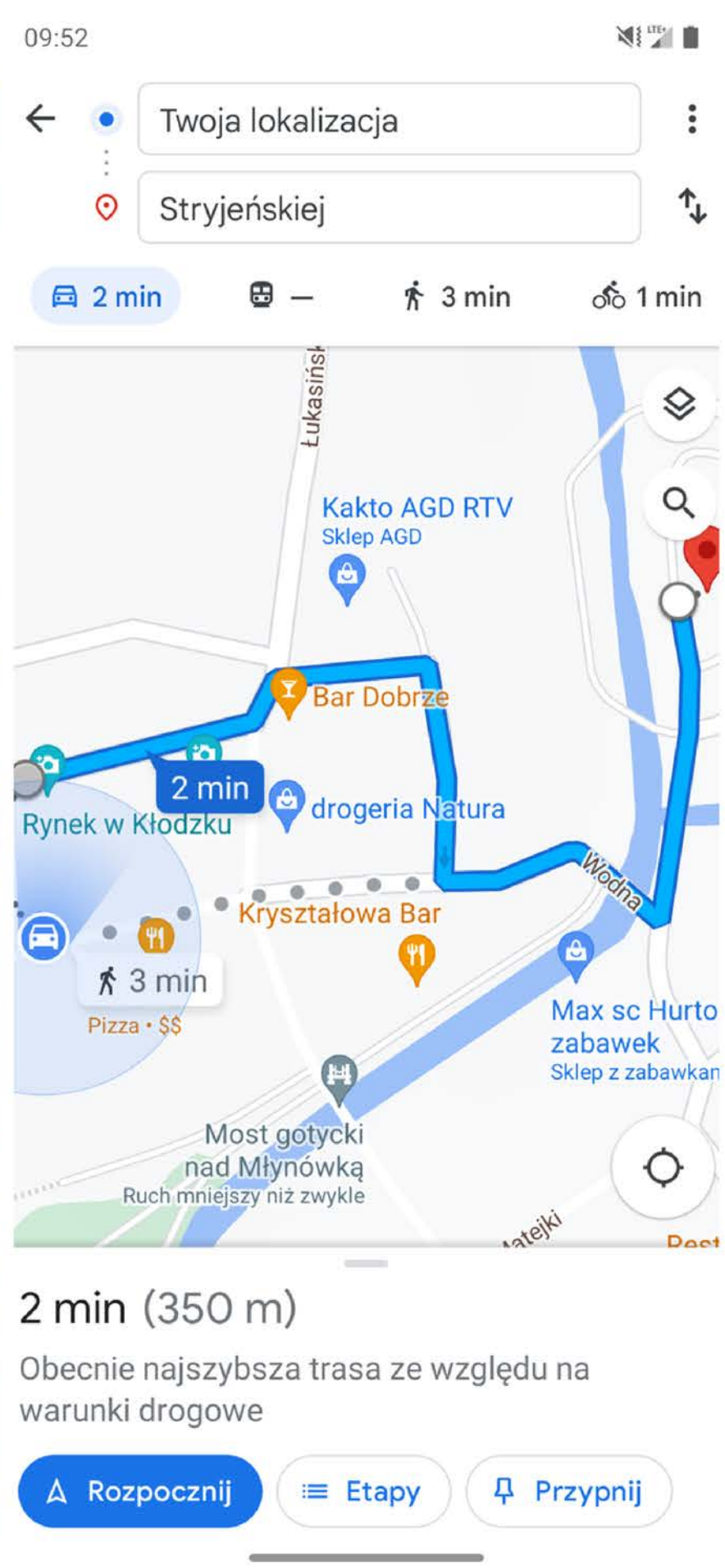
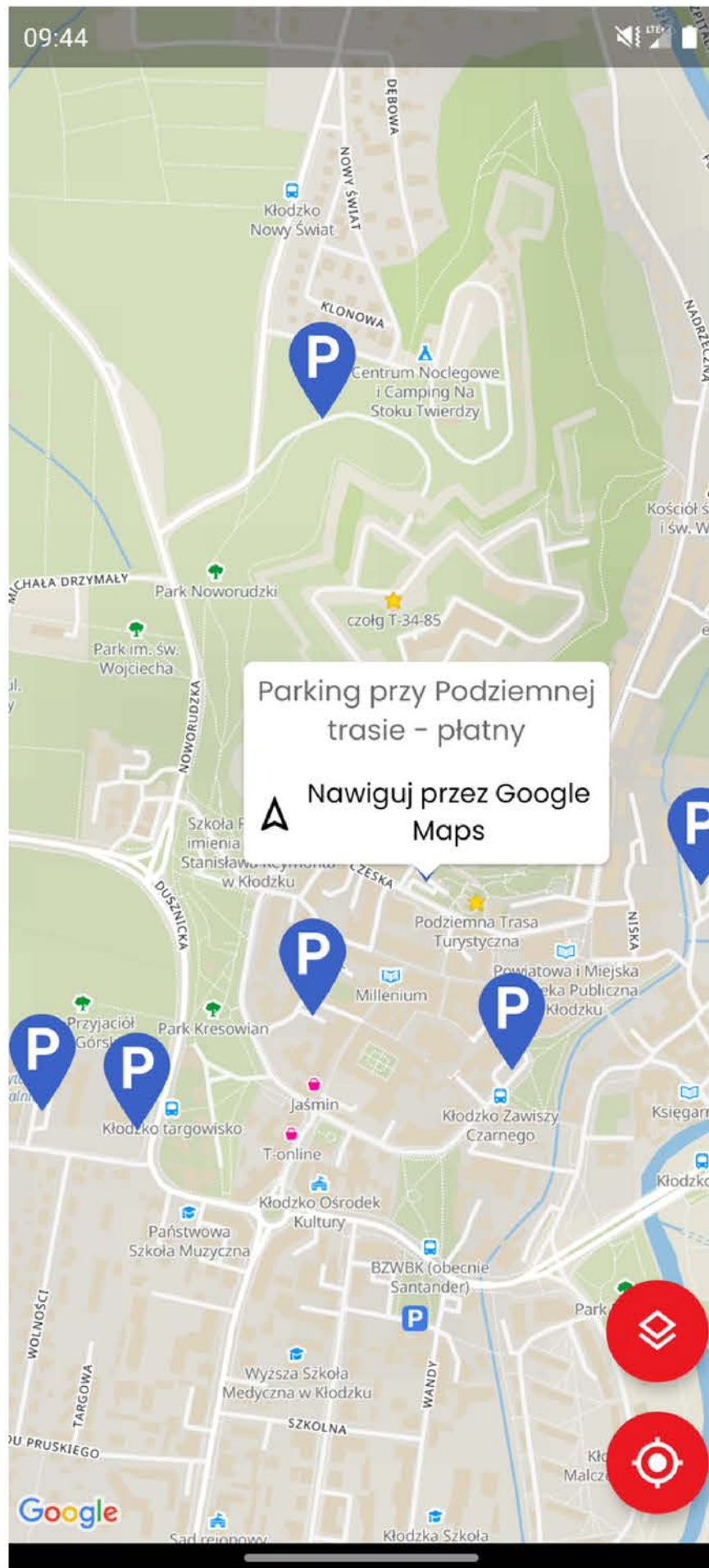


W aplikacji zaznaczono obiekty warte uwagi, **atrakcje turystyczne i zabytki** wraz z fotografiami i opisem.

Użytkownik znajdzie tutaj również miejsca praktyczne takie jak **noclegi** czy **gastromia**

Dodatkowo w aplikacji znaleźć można aktualności oraz najciekawsze wydarzenia odbywające się w Kłodzku.





W aplikacji użytkownik po wybraniu zakładki **parkingi** znajdzie mapę z zaznaczonymi parkingami. Aplikacja po wybraniu przez użytkownika parkingu wyznaczy na mapie trasę dojazdu.

Użytkownik może też zobaczyć aktualny podgląd z kamerek zainstalowanych na parkingach.



Na terenie Kłodzka zainstalowane są **tablice informacyjne i kierunkowe z kodami QR.**

Dzięki nim odwiedzający miasto turyści mogą jeszcze lepiej poznać wyjątkowe zabytki i atrakcje miasta.

Pomoże im w tym smartfon lub tablet z dostępem do internetu.



Teksty umieszczone na **tablicach informacyjnych** zredagowane są w czterech wersjach językowych: polskiej, czeskiej, niemieckiej oraz angielskiej.

Dodatkowo na elementach informacyjnych umieszczone są kody QR.


Po zeskanowaniu kodu QR zainteresowany uzyska szczegółowe informacje o wybranym obiekcie, które umieszczono na stronie internetowej miasta Kłodzko www.klodzko.pl



Wirtualny spacer po Kłodzku

w postaci połączonych ze sobą panoram 360 stopni w obszarze Starego Miasta i jego najciekawszych zabytkach umożliwiającą ich oglądanie na komputerach PC, tabletach i smartfonach.

Wirtualny spacer dostępny jest na stronie internetowej miasta oraz pod adresem **www.360stopni.klodzko.pl**






Gmina Miejska Kłodzko jest członkiem „**Dolnośląskiej Organizacji Turystycznej**”. Niesie to za sobą szereg korzyści związanych z prowadzeniem zadań z zakresu turystyki i promocji turystycznej Kłodzka. Są to m. innymi:

- Promocja w Punktach Informacji Turystycznej we Wrocławiu na Dworcu Głównym PKP, w Porcie Lotniczym, we Wrocławskim ZOO i siedzibie biura DOT, Karkonoskiej Informacji Turystycznej w Jeleniej Górze, Zgorzelcu oraz w Bolesławcu,
- Pomoc DOT w dystrybucji materiałów promocyjnych Członków podczas imprez w regionie.
- Działania PR z użyciem strony www.dolnyslask.info.pl, w tym m.in. promocja wydarzeń na stronie głównej portalu.
- Działania informacyjno na profilu Dolnego Śląska na facebook'u

Promocja Kłodzka na **profilu Dolnego Śląska na facebook**,
prowadzonym przez Urząd Marszałkowski Województwa Dolnośląskiego,
na którym promowane były walory turystyczne miasta




Dolny Śląsk

197 tys. obserwujący • 373 obserwowanych

 Obserwujesz

 Wyślij wiadomość

 Szukaj

Promocja Twierdzy Kłodzko, Podziemnej Trasy Turystycznej oraz wydarzeń odbywających się w mieście na **profilu Szlak Tajemniczych Podziemi na facebook**, prowadzonym przez Dolnośląską Organizację Turystyczną,




Szlak Tajemniczych Podziemi

Polubienia: 7,3 tys. • 7,8 tys. obserwujący



 Lubisz to

 Wyślij wiadomość

 Szukaj

8 maja ruszyła pierwsza edycja bezpłatnej gry terenowej – Kłodzko odkrywaj opracowanej wspólnie z Urzędem Marszałkowskim Województwa Dolnośląskiego. Gra jest dostępna w Biurze Informacji Turystycznej

