

w sprawie przedstawienia informacji o stanie mienia Gminy Miejskiej Kłodzko

Na podstawie art. 267 ust. 1 pkt. 3 ustawy z dnia 27 sierpnia 2009 r. o finansach publicznych. (t. j. Dz. U. z 2021 r. poz. 305 z późn. zm.) Burmistrz Miasta Kłodzka zarządza, co następuje:

§ 1. Burmistrz Miasta Kłodzka przedstawia Radzie Miejskiej w Kłodzku „Informację o stanie mienia Gminy Miejskiej Kłodzko” – stan na dzień 31.12.2021 r.

§ 2. „Informacja o stanie mienia Gminy Miejskiej Kłodzko” stanowi załącznik nr 1 do niniejszego zarządzenia.

§ 3. Wykonanie zarządzenia powierza się Kierownikowi Wydziału Obsługi Urzędu i Rady Miejskiej.

§ 4. Zarządzenie wchodzi w życie z dniem podjęcia.


BURMISTRZ
Miasta Kłodzka
Michał Piszko


Mateusz Cyra
Adwokat

Informacja

o stanie mienia Gminy Miejskiej Kłodzko

stan na dzień 31.12.2021 r.

Kłodzko, 30.03.2022 r.

Spis treści:

I.	Wprowadzenie.....	3
II.	Dane dotyczące przysługujących Gminie Miejskiej Kłodzko praw własności	5
III.	Dane dotyczące: innych niż własność praw majątkowych, w tym w szczególności o ograniczonych prawach rzeczowych, użytkowaniu wieczystym, wierzytelnościach, udziałach w spółkach, akcjach	8
IV.	Dane o zmianach w stanie mienia gminnego, w zakresie określonym w rozdziale I i II niniejszej informacji	9
V.	Dane o dochodach uzyskanych z tytułu wykonywania prawa własności i innych praw majątkowych oraz z wykonywania posiadania	14
VI.	Inne dane i informacje o zdarzeniach mających wpływ na stan mienia jednostki samorządu terytorialnego	15

Załączniki:

Załącznik nr 1 – Zestawienie gruntów gminnych.

Załącznik nr 2 – Zestawienie gruntów gminnych oddanych w użytkowanie wieczyste.

I. Wprowadzenie

Informacja o stanie mienia komunalnego według stanu na dzień 31 grudnia 2021 r. została przygotowana w oparciu o art. 267 ust. 1 pkt 3 ustawy z dnia 27 sierpnia 2009 r. o finansach publicznych (t.j. Dz. U. z 2021 r. poz. 305 z późn. zm.), zgodnie z którym „Zarząd jednostki samorządu terytorialnego przedstawia, w terminie do dnia 31 marca roku następującego po roku budżetowym, organowi stanowiącemu jednostki samorządu terytorialnego: (...) informację o stanie mienia jednostki samorządu terytorialnego, zawierającą: a) dane dotyczące przysługujących jednostce samorządu terytorialnego praw własności, b) dane dotyczące: innych niż własność praw majątkowych, w tym w szczególności o ograniczonych prawach rzeczowych, użytkowaniu wieczystym, wierzytelnościach, udziałach w spółkach, akcjach, posiadania, c) dane o zmianach w stanie mienia komunalnego, w zakresie określonym w lit. a i b, od dnia złożenia poprzedniej informacji, d) dane o dochodach uzyskanych z tytułu wykonywania prawa własności i innych praw majątkowych oraz z wykonywania posiadania, e) inne dane i informacje o zdarzeniach mających wpływ na stan mienia jednostki samorządu terytorialnego.”

Dokument przygotowany został na podstawie danych księgowych oraz danych ewidencji gruntów i budynków, z uwzględnieniem danych merytorycznych posiadanych przez wydziały Urzędu Miasta w Kłodzku przy uwzględnieniu zmian jakie zaszły w powierzchni i wartości mienia do dnia 31 grudnia 2021 r.

Zgodnie z art. 43 ustawy z dnia 8 marca 1990 r. o samorządzie gminnym (t.j. Dz. U. z 2022 r. poz. 559.) „Mieniem komunalnym jest własność i inne prawa majątkowe należące do poszczególnych gmin i ich związków oraz mienie innych gminnych osób prawnych, w tym przedsiębiorstw”.

W myśl art. 30 ust. 2. pkt 3 ww. ustawy do zadań (wójta) burmistrza należy w szczególności gospodarowanie mieniem komunalnym.

Do wyłącznej kompetencji rady gminy na podstawie cytowanej wyżej ustawy należy podejmowanie uchwał w sprawach majątkowych gminy, przekraczających zakres zwykłego zarządu, dotyczących: zasad nabywania, zbywania i obciążania nieruchomości oraz ich wdzierżawiania lub wynajmowania na czas oznaczony dłuższy niż 3 lata lub na czas nieoznaczony, o ile ustawy szczególne nie stanowią inaczej; uchwała rady gminy jest wymagana również w przypadku, gdy po umowie zawartej na czas oznaczony do 3 lat strony zawierają kolejne umowy, których przedmiotem jest ta sama nieruchomość; do czasu określenia zasad wójt może dokonywać tych czynności wyłącznie za zgodą rady gminy, a także m.in.: emitowania obligacji oraz określania zasad ich zbywania, nabywania i wykupu przez burmistrza (wójta), zobowiązań w zakresie podejmowania inwestycji i remontów o wartości przekraczającej granicę ustaloną corocznie przez radę gminy, tworzenia i przystępowania do spółek i spółdzielni oraz rozwiązywania i występowania z nich, określania zasad wnoszenia, cofania i zbywania udziałów i akcji przez wójta (burmistrza).

Nieruchomości są tym składnikiem majątku gminy, który poddany jest szczególnemu reżimowi prawnemu ustawy z dnia 27 sierpnia 1997 r. o gospodarce nieruchomościami (t.j. Dz.U. z 2021 r. poz. 1899 z późn. zm.).

Obrót nieruchomościami odbywa się z zastosowaniem mechanizmów cywilnoprawnych (umowy) i obejmuje w szczególności: sprzedaż nieruchomości, zamianę i zrzeczenie się własności, oddanie w użytkowanie wieczyste, najem lub dzierżawę, użyczenie, oddanie w trwały zarząd (na mocy decyzji administracyjnej), a także obciążanie nieruchomości ograniczonymi prawami rzeczowymi, wnoszenie wkładu niepieniężnego

do spółek, przekazywanie nieruchomości jako majątek tworzonych fundacji Główne czynności obrotu, takie jak sprzedaż nieruchomości albo oddanie w użytkowanie wieczyste nieruchomości następują w drodze przetargu; zbycie w drodze bezprzetargowej następuje jedynie w przypadkach określonych ustawą.

Zasady gospodarowania nieruchomościami stanowiącymi własność Gminy Miejskiej Kłodzko zostały określone w Uchwale nr XXXII/268/2005 Rady Miejskiej w Kłodzku z dnia 27 stycznia 2005 r., a także w uchwałach zmieniających:

- Uchwała nr XLVII/399/2006 Rady Miejskiej w Kłodzku z dnia 23 lutego 2006 r.;
- Uchwała nr XXXIX/374/2009 Rady Miejskiej w Kłodzku z dnia 25 czerwca 2009 r. (wraz z rozstrzygnięciem nadzorczym Wojewody Dolnośląskiego NK.II.0911-8/426/09);
- Uchwała nr XLVIII/508/2014 Rady Miejskiej w Kłodzku z dnia 29 maja 2014 r.;
- Uchwała nr XII/83/2015 Rady Miejskiej w Kłodzku z dnia 27 sierpnia 2015 r.;
- Uchwała nr XV/107/2015 Rady Miejskiej w Kłodzku z dnia 29 października 2015 r.

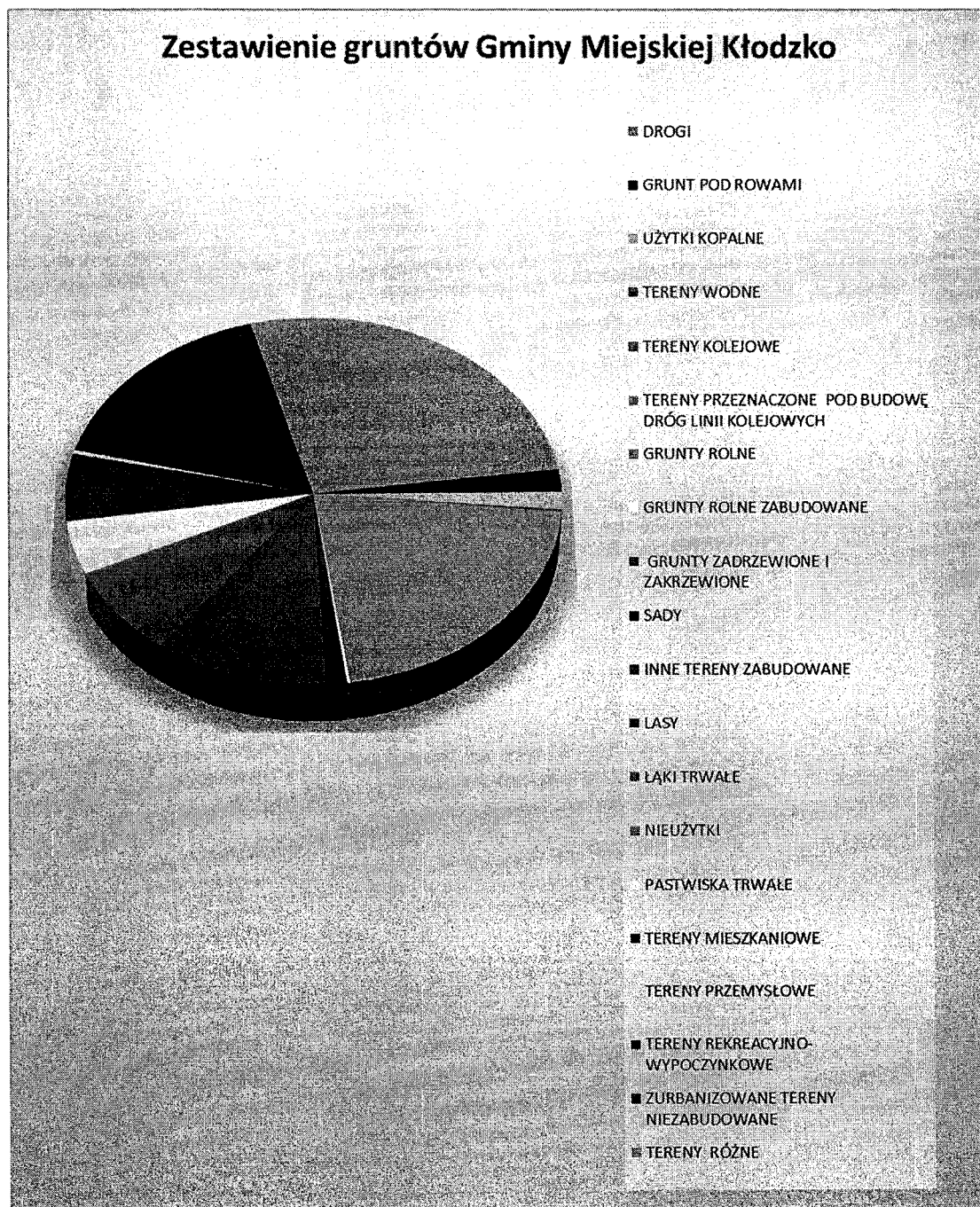
Mienie gminne to nie tylko nieruchomości, ale również pozostałe jego składniki, do których zaliczamy budowle, środki transportu, pozostałe środki trwałe w budowie – czyli nakłady inwestycyjne do czasu rozliczenia oraz długotrwałe aktywa finansowe (udziały, akcje) i należności długoterminowe.

Stan mienia komunalnego ulega ciągłym zmianom wskutek czynności cywilnoprawnych, obwarowanych zapisami ustawy o gospodarce nieruchomościami (przykładowo sprzedaż, zamian, darowizna) oraz postępowań administracyjnych (m.in. przekształcenie prawa użytkowania wieczystego, wywłaszczenia). Nieruchomości gminne są również obciążane prawami rzeczowymi, udostępniane są także osobom trzecim na podstawie umów dzierżawy, najmu i użyczenia.

II. Dane dotyczące przysługujących Gminie Miejskiej Kłodzko praw własności.

1) Gmina Miejska Kłodzko posiada na terenie miasta własność gruntów o łącznej powierzchni 6 463 724,00 m², w tym grunty oddane w użytkowanie wieczyste omówione poniżej (w bezpośrednim władaniu pozostaje 5 112 832,00 m²).

Zestawienie gruntów gminnych z podziałem na użytki obrazuje wykres przedstawiony poniżej.



Zestawienie gruntów gminnych stanowi załącznik nr 1 do niniejszej informacji.

2) Własnością Gminy Miejskiej Kłodzko poza obszarem administracyjnym miasta pozostaje:

- nieruchomość niezabudowana oznaczona geodezyjnie jako działka nr 926/60 (AM-4), Jaskowa Dolna (użytek Tr), o pow. 0.0560 ha i wartości księgowej 3 660,00 zł. Nieruchomość jest w trakcie zamiany pomiędzy Gminą Miejską Kłodzko, a Skarbem Państwa – Rejonowym Zarządem Infrastruktury we Wrocławiu.
- udział w lokalu mieszkalnym wynoszący 1/4 położony w Piechowicach przy ul. Szkolnej 21.

3) Oddanych w użytkowanie wieczyste pozostaje 1 350 892 m² powierzchni gruntów gminnych.

Grunty Gminy Miejskiej Kłodzko oddane w użytkowanie wieczyste - według stanu na 31.12.2021 r. z podziałem na obręby wskazuje poniższa tabela.

Obręb	Powierzchnia działek (ha)	Wartość księgowa łącznie (zł)	Ilość działek (szt.)
0001 Zagórze	16,6191	278 511,65	20
0002 Leszczyna	0,9124	3 649,60	1
0003 Ustronie	23,0562	743 465,02	23
0004 Jurandów	5,3886	427 949,60	35
0005 Nowy Świat	15,7009	1 290 709,00	51
0006 Twierdza	1,0651	442 868,60	26
0007 Zacisze	12,1955	1 265 660,40	41
0008 Kukułka	3,9229	15 691,60	2
0009 Nowe Miasto	12,5171	3 243 080,40	211
0010 Centrum	2,0723	798 341,25	181
0011 Ptasia Góra	8,3662	1 661 219,45	45
0012 Stadion	25,1749	106 307,41	6
0013 Jaskółcza Góra	8,0980	55 278,65	11
Razem	135,0892	10 332 732,63	653

Zestawienie gruntów gminnych oddanych w użytkowanie wieczyste stanowi załącznik nr 2 do niniejszej informacji.

4) Nieruchomości gminne oddane w trwały zarząd gminnym jednostkom organizacyjnym oraz spółkom.

Mienie gminne jest również zarządzane i użytkowane (w większości przypadków na podstawie umowy użyczenia, umowy dzierżawy oraz trwałego zarządu) przez następujące gminne jednostki organizacyjne oraz spółki:

Przedszkole nr 1, Przedszkole nr 2, Przedszkole nr 3, Przedszkole nr 4 z Oddziałami Integracyjnymi i Specjalnymi im. Jana Brzechwy, Żłobek nr 1, Żłobek nr 2, Szkoła Podstawowa nr 3 im. kpt. Stanisława Betleja, Szkoła Podstawowa nr 6 im. Unii Europejskiej,

Szkoła Podstawowa nr 7 im. Tadeusza Kościuszki, Szkoła Podstawowa nr 2 im. Jana Pawła II, Szkoła Podstawowa nr 1 im. Adama Mickiewicza, Ośrodek Pomocy Społecznej, Straż Miejska

w Kłodzku, Kłodzki Ośrodek Kultury, Muzeum Ziemi Kłodzkiej, Powiatowa i Miejska Biblioteka Publiczna, Zakład Administracji Mieszkaniami Gminnymi Gminy Miejskiej Kłodzko Sp. z o.o., Wodociągi Kłodzkie Sp. z o.o.

5) Infrastruktura techniczna i środki transportu we władaniu Gminy Miejskiej Kłodzko przedstawia się następująco:

I.p.	Wyszczególnienie	Jednostka	Ilość
1.	Budowle i urządzenia techniczne	szt.	116
2.	Drogi	km	78
3.	Kanalizacja deszczowa	km	ok. 66,7
4.	Obiekty mostowe	szt.	22
5.	Kanalizacja sanitarna i ogólnospławna	km	ok. 64,00
6.	Przyłącza kanalizacyjne	szt.	1810
7.	Środki transportu	szt.	10

6) Wartość Mienia Gminy Miejskiej Kłodzko.

Według stanu księgowego na dzień 31 grudnia 2021 r. wartość mienia Gminy Miejskiej Kłodzko wynosiła 332 689 020,36 zł, w tym:

- a) wartość nieruchomości gruntowych 34 532 746,77 zł;
- b) wartość nieruchomości gruntowych w leasingu: : 7 390 000,00 zł;
- c) wartość nieruchomości oddanych w użytkowanie wieczyste: 10 332 732,63 zł.
- d) wartość budynków i lokali: 109 916 649,15 zł;
- e) wartości niematerialne i prawne: 577 267,88 zł;
- f) wartość pozostałych środków trwałych:
 - obiekty inżynierii lądowej i wodnej: 161 193 523,02 zł;
 - kotły, maszyny, urządzenia techniczne itp.: 3 928 987,64 zł;
 - środki transportu: 278 735,84 zł;
 - ruchomości i wyposażenie: 4 461 497,03 zł.

III. Dane dotyczące: innych niż własność praw majątkowych, w tym w szczególności: ograniczonych prawach rzeczowych, użytkowania wieczystego, wierzycelności, udziałów w spółkach, akcjach.

- 1) użytkowanie wieczyste na gruntach Skarbu Państwa;
- 2) spółki gminne;
- 3) udziały i akcje w innych spółkach prawa handlowego.

1) użytkowanie wieczyste na gruntach Skarbu Państwa

Gmina Miejska Kłodzko posiada prawo użytkowania wieczystego gruntów stanowiących własność Skarbu Państwa ustanowione na następujących nieruchomościach:

- dz. nr 52/1 (AM-4), obręb Twierdza o pow. 0.0615 ha;
- dz. nr 29 (AM-3), obręb Twierdza o pow. 0.0022 ha;
- dz. nr 64/1 (AM-4), obręb Twierdza o pow. 0.0011 ha,
- dz. nr 99/4 (AM-3), obręb Nowe Miasto o pow. 0.0014 ha;
- dz. nr 99/5 (AM-3), obręb Nowe Miasto o pow. 0.0004 ha.

Razem powierzchnia gruntów w użytkowaniu wieczystym Gminy Miejskiej Kłodzko wynosi 0,0666 ha.)

2) Gmina Miejska Kłodzko posiadała na dzień 31 grudnia 2021 r. udziały w następujących jednoosobowych spółkach Gminy:

I.p.	Nazwa spółki	Ilość udziałów	Cena udziałów w zł.	Wartość w zł
1.	Zakład Administracji Mieszkaniami Gminnymi Gminy Miejskiej Kłodzko Sp. z o.o.	54 551	500,00	27 275 500,00
2.	Wodociągi Kłodzkie Sp. z o.o.	32 602	1 000,00	32 602 000,00

3) Wielkość udziałów i akcji w spółkach prawa handlowego:

I.p.	Nazwa spółki	Ilość udziałów	Cena udziałów w zł	Wartość w zł
1.	Dom Maklerski Bank Ochrony Środowiska S.A.	100	10,00	1000,00
2.	WSSE „Invest - Park” sp. z o.o.	100	10 000,00	1 000 000,00
3.	Samorządowy Fundusz Zdrowia sp. z o.o.	50	1 000,00	50 000,00
4.	Dolnośląski Projekt Rekultywacji sp. z o.o.	301	500,00	150 500,00
5.	SIM Sudety Sp. z o.o.	60 000	50,00	3 000 000

IV. Dane o zmianach w stanie mienia gminnego, w zakresie określonym w rozdziale I i II niniejszej informacji:

W okresie od 1 stycznia 2021 r. do 31 grudnia 2021 r. powierzchnia gruntów będących własnością Gminy Miejskiej Kłodzko zmniejszyła się lub zwiększyła z tytułu:

- 1) sprzedaży;
- 2) przekształcenia prawa użytkowania wieczystego;
- 3) nabycia nieruchomości (za odszkodowaniem lub w wyniku nieodpłatnego przekazania na rzecz gminy);
- 4) darowizny na rzecz Skarbu Państwa;

1) W roku 2021 sprzedano następujące nieruchomości:

a) nieruchomości niezabudowane zbyte w trybie przetargowym:

- 1) nieruchomość niezabudowana położona w Kłodzku przy ul. Spółdzielcza - ul. Pileckiego, ozn. geodez. jako dz. nr 9/4 (AM-1), obręb Nowe Miasto, o pow. 1061 m², za cenę 371 460,00 zł brutto;
- 2) nieruchomość niezabudowana położona w Kłodzku ul. Spółdzielcza - ul. Pileckiego, ozn. geodez. jako dz. nr 9/5 (AM-1), obręb Nowe Miasto, o pow. 685 m², za cenę 184 500,00 zł brutto;
- 3) nieruchomość niezabudowana położona w Kłodzku przy ul. Matejki, ozn. geodez. jako dz. nr 10/4 (AM-3), obręb Centrum, o pow. 97 m², za cenę 63 960,00 zł brutto;
- 4) nieruchomość niezabudowana położona w Kłodzku przy ul. Moniuszki, ozn. geodez. jako dz. nr 4/15 (AM-1), obręb Zacisze, o pow. 4 m², za cenę 2 509,20 zł brutto;
- 5) nieruchomość niezabudowana położona w Kłodzku przy ul. Podgrodzie, ozn. geodez. jako dz. nr 21/12 (AM-11), obręb Jurandów, o pow. 1521 m², za cenę 108 080,10 zł brutto wraz z udziałem w drodze wewnętrznej;
- 6) nieruchomość niezabudowana położona w Kłodzku przy ul. Podgrodzie, ozn. geodez. jako dz. nr 21/14 (AM-11), obręb Jurandów, o pow. 1569 m², za cenę 86 961,00 zł brutto wraz z udziałem w drodze wewnętrznej;
- 7) nieruchomość niezabudowana położona w Kłodzku przy ul. Podgrodzie, ozn. geodez. jako dz. nr 21/17 (AM-11), obręb Jurandów, o pow. 1491 m², za cenę 75 780,30 zł brutto wraz z udziałem w drodze wewnętrznej;
- 8) nieruchomość niezabudowana położona w Kłodzku przy ul. Wielisławskiej, ozn. geodez. jako dz. nr 19/3 (AM-7), obręb Zagórze, o pow. 1787 m², za cenę 69 568,80 zł brutto;
- 9) nieruchomość niezabudowana położona w Kłodzku przy ul. Wielisławskiej, ozn. geodez. jako dz. nr 19/6 (AM-7), obręb Zagórze, o pow. 3829 m², za cenę 149 076,00 zł brutto;
- 10) nieruchomość niezabudowana położona w Kłodzku przy ul. Wielisławskiej, ozn. geodez. jako dz. nr 19/2 (AM-7), obręb Zagórze, o pow. 2016 m², za cenę 198 030,00 zł brutto;
- 11) nieruchomość niezabudowana położona w Kłodzku przy ul. Wielisławskiej, ozn. geodez. jako dz. nr 2/4 (AM-7), obręb Zagórze, o pow. 207 m², za cenę 4 969,20 zł brutto;
- 12) nieruchomość niezabudowana położona w Kłodzku przy ul. Wielisławskiej, ozn. geodez. jako dz. nr 19/5 (AM-7), obręb Zagórze, o pow. 1030 m², za cenę 69 568,80 zł brutto;

- 13) nieruchomość niezabudowana położona w Kłodzku przy ul. Wielisławskiej, ozn. geodez. jako dz. nr 2/3 (AM-7), obręb Zagórze, o pow. 352 m², za cenę 14 907,60 zł brutto;
- 14) nieruchomość niezabudowana położona w Kłodzku przy ul. Wielisławskiej, ozn. geodez. jako dz. nr 6/6 (AM-6), obręb Zagórze, o pow. 28 123 m², za cenę 993 840,00 zł brutto.

b) nieruchomości niezabudowane zbyte w trybie bezprzetargowym:

- 1) nieruchomość niezabudowana poł. w Kłodzku, ozn. geodez. jako dz. nr 4/14 (AM-1), obręb Zacisze o powierzchni 78 m², za cenę 1 307,05 zł brutto (sprzedaż na poprawę zagospodarowania nieruchomości przyległej na rzecz Wspólnoty Mieszkaniowej);
- 2) nieruchomość niezabudowana poł. w Kłodzku, ozn. geodez. jako dz. nr 7/11 (AM-1), obręb Zacisze o powierzchni 70 m², za cenę 1 705,95 zł brutto (sprzedaż na poprawę zagospodarowania nieruchomości przyległej na rzecz Wspólnoty Mieszkaniowej);
- 3) nieruchomość niezabudowana poł. w Kłodzku, ozn. geodez jako dz. nr 46/7 (AM-1), obręb Zacisze o powierzchni 92 m², za cenę 4 288,32 zł brutto (sprzedaż na poprawę zagospodarowania nieruchomości przyległej na rzecz Wspólnoty Mieszkaniowej);
- 4) nieruchomość niezabudowana poł. w Kłodzku, ozn. geodez jako dz. nr 46/10 (AM-1), obręb Zacisze o powierzchni 2 m², za cenę 326,28 zł brutto (sprzedaż na poprawę zagospodarowania nieruchomości przyległej na rzecz Wspólnoty Mieszkaniowej);
- 5) nieruchomość niezabudowana poł. w Kłodzku, ozn. geodez jako dz. nr 19/6 (AM-2), obręb Zacisze o powierzchni 123 m², za cenę 8 432,88 zł brutto (sprzedaż na poprawę zagospodarowania nieruchomości przyległej);
- 6) nieruchomość niezabudowana poł. w Kłodzku, ozn. geodez jako dz. nr 19/7 (AM-2), obręb Zacisze o powierzchni 119 m², za cenę 8 158,59 zł brutto (sprzedaż na poprawę zagospodarowania nieruchomości przyległej).

c) sprzedaż nieruchomości zabudowanych (w tym lokali mieszkalnych i niemieszkalnych) w trybie przetargowym:

- 1) lokal o innym przeznaczeniu – kotłownia ul. Tadeusza Kościuszki 15, wraz z udziałem w częściach wspólnych nieruchomości wynoszącym 4/100 cz. cena sprzedaży – 73 800,00 zł;
- 2) nieruchomość zabudowana ul. Krasieńskiego 7 o powierzchni 0,0293 ha oraz lokal o innym przeznaczeniu ul. Krasieńskiego 7/I/16 wraz z udziałem 67/1000 cz, pełniące funkcję kotłowni, cena sprzedaży – 516 600,00 zł;
- 3) lokal mieszkalny ul. Żeromskiego 16 m. 5, wraz z udziałem w częściach wspólnych wynoszącym 58/1 000 cz. cena sprzedaży – 52 000,00 zł;
- 4) nieruchomość zabudowana garażem ul. Wyspiańskiego – dz. nr 18/2 AM-1 Jaskółcza Góra o powierzchni 0,0019 ha, cena sprzedaży – 9 840,00 zł;
- 5) lokal mieszkalny ul. Jana Matejki 1 m. 6b, wraz z udziałem w częściach wspólnych nieruchomości wynoszącym 33/1 000 cz. cena sprzedaży – 80 800,00 zł;
- 6) lokal mieszkalny zlokalizowany przy ul. H. Sienkiewicza 40 m. 5 w Kłodzku wraz z udziałem w częściach wspólnych nieruchomości 13/100 cz., cena sprzedaży – 100 000,00 zł;
- 7) lokal mieszkalny ul. Grunwaldzka 5 m. 8, wraz z udziałem w częściach wspólnych nieruchomości wynoszącym 142/1 000 cz. cena sprzedaży – 250 000,00 zł;

- 8) lokal niemieszkalny ul. Szkolna 4 m. 10, wraz z udziałem w częściach wspólnych nieruchomości wynoszącym 5/100 cz. cena sprzedaży – 105 000,00 zł;
- 9) nieruchomość zabudowana garażem ul. Św. Wojciecha – dz. nr 61/17 AM-4 Nowy Świat o powierzchni 0,0019 ha, cena sprzedaży – 49 200,00 zł;
- 10) lokal o innym przeznaczeniu ul. Śląska 30/14a, wraz z udziałem w częściach wspólnych nieruchomości wynoszącym 4/100 cz. cena sprzedaży – 107 000,00 zł;
- 11) lokal mieszkalny ul. Waleriana Łukasińskiego 51 m. 3, wraz z udziałem w częściach wspólnych nieruchomości wynoszącym 19/100 cz. cena sprzedaży – 80 000,00 zł;
- 12) lokal o innym przeznaczeniu ul. Karola Miarki 3/12, wraz z udziałem w częściach wspólnych nieruchomości wynoszącym 5/100 cz. cena sprzedaży – 83 000,00 zł;
- 13) lokal mieszkalny ul. Artura Grotgera 4 m. 9a, wraz z udziałem w częściach wspólnych nieruchomości wynoszącym 2/100 cz. cena sprzedaży – 80 000,00 zł;

d) lokale niemieszkalne – sprzedaż na rzecz najemców w trybie bezprzetargowym:

- 1) lokal o innym przeznaczeniu ul. Bohaterów Getta 1/7 wraz z udziałem w częściach wspólnych nieruchomości wynoszącym 2/100 cz., cena sprzedaży – 59 300,00 zł;
- 2) lokal o innym przeznaczeniu ul. Bohaterów Getta 1/6 wraz z udziałem w częściach wspólnych nieruchomości wynoszącym 1/100 cz., cena sprzedaży – 21 100,00 zł;

e) lokale mieszkalne – sprzedaż na rzecz najemców w trybie bezprzetargowym:

- 1) lokal mieszkalny ul. Korytowska 18 m. 5 wraz z udziałem w częściach wspólnych nieruchomości wynoszącym 513/10 000 cz., cena sprzedaży – 4 843,49 zł;
- 2) lokal mieszkalny ul. Karola Miarki 9 m. 1 wraz z udziałem w częściach wspólnych nieruchomości wynoszącym 191/1 000 cz., cena sprzedaży – 6 341,79 zł;
- 3) lokal mieszkalny ul. im. Warszawy-Centrum 10 m. 1 wraz z udziałem w częściach wspólnych nieruchomości wynoszącym 24/100 cz., cena sprzedaży – 5 061,25 zł;
- 4) lokal mieszkalny ul. Korytowska 18a m. 4 wraz z udziałem w częściach wspólnych nieruchomości wynoszącym 486/10 000 cz., cena sprzedaży – 4 883,37 zł;
- 5) lokal mieszkalny ul. Korytowska 22a m. 12 wraz z udziałem w częściach wspólnych nieruchomości wynoszącym 481/10 000 cz., cena sprzedaży – 6 325,08 zł;
- 6) lokal mieszkalny ul. Korytowska 22a m. 8 wraz z udziałem w częściach wspólnych nieruchomości wynoszącym 477/10 000 cz., cena sprzedaży – 4 582,15 zł;
- 7) lokal mieszkalny ul. Korytowska 22a m. 2 wraz z udziałem w częściach wspólnych nieruchomości wynoszącym 351/10 000 cz., cena sprzedaży – 1 178,37 zł;
- 8) lokal mieszkalny ul. Korytowska 18a m. 9 wraz z udziałem w częściach wspólnych nieruchomości wynoszącym 480/10 000 cz., cena sprzedaży – 4 903,86 zł;
- 9) lokal mieszkalny ul. Zygmunta Krasińskiego 2/2 wraz z udziałem w częściach wspólnych nieruchomości wynoszącym 20/100 cz., cena sprzedaży – 10 973,15 zł;
- 10) lokal mieszkalny ul. im. Warszawy-Centrum 2 m. 1 wraz z udziałem w częściach wspólnych nieruchomości wynoszącym 24/100 cz., cena sprzedaży – 3 600,59 zł;
- 11) lokal mieszkalny ul. Czeska 34 m. 2 wraz z udziałem w częściach wspólnych nieruchomości wynoszącym 57/1 000 cz., cena sprzedaży – 2 745,10 zł;
- 12) lokal mieszkalny ul. Połabska 16/2-3 wraz z udziałem w częściach wspólnych nieruchomości wynoszącym 138/1 000 cz., cena sprzedaży – 4 688,89 zł;
- 13) lokal mieszkalny ul. Korytowska 20a m. 1 wraz z udziałem w częściach wspólnych nieruchomości wynoszącym 479/10 000 cz., cena sprzedaży – 3 120,88 zł;
- 14) lokal mieszkalny ul. Korytowska 28a m. 8 wraz z udziałem w częściach wspólnych nieruchomości wynoszącym 538/10 000 cz., cena sprzedaży – 4 895,89 zł;
- 15) lokal mieszkalny ul. Jana Matejki 1 m. 7 wraz z udziałem w częściach wspólnych nieruchomości wynoszącym 10 /1 000 cz., cena sprzedaży – 6 272,01 zł;

- 16) lokal mieszkalny ul. Forteczna 7 m. 2 wraz z udziałem w częściach wspólnych nieruchomości wynoszącym 48/1 000 cz., cena sprzedaży – 4 924,56 zł;
- 17) lokal mieszkalny ul. im. Warszawy-Centrum 8 m. 3 wraz z udziałem w częściach wspólnych nieruchomości wynoszącym 26/100 cz., cena sprzedaży – 3 408,30 zł;
- 18) lokal mieszkalny ul. Jana Matejki 1 m. 2a wraz z udziałem w częściach wspólnych nieruchomości wynoszącym 40/1 000 cz., cena sprzedaży – 5 062,30 zł;
- 19) lokal mieszkalny ul. Waleriana Łukasińskiego 69 m. 6 wraz z udziałem w częściach wspólnych nieruchomości wynoszącym 75/1 000 cz., cena sprzedaży – 3 986,13 zł;
- 20) lokal mieszkalny ul. Wojciecha Korfańtego 6 m. 2 wraz z udziałem w częściach wspólnych nieruchomości wynoszącym 12/100 cz., cena sprzedaży – 9 841,14 zł;
- 21) lokal mieszkalny ul. Waleriana Łukasińskiego 39 m. 6 wraz z udziałem w częściach wspólnych nieruchomości wynoszącym 37/100 cz., cena sprzedaży – 6 914,44 zł;
- 22) lokal mieszkalny ul. Czeska 34 m. 6 wraz z udziałem w częściach wspólnych nieruchomości wynoszącym 131/1 000 cz., cena sprzedaży – 9 394,68 zł;
- 23) lokal mieszkalny ul. Szkolna 6a m. 1 wraz z użytkowaniem wieczystym działki gruntu wynoszącym 51/100 cz., cena sprzedaży – 3 208,95 zł;
- 24) lokal mieszkalny pl. Kościelny 11 m. 1 wraz z udziałem w częściach wspólnych nieruchomości wynoszącym 10/100 cz., cena sprzedaży – 114 959,24 zł;
- 25) lokal mieszkalny pl. Bolesława Chrobrego 34 m. 5 wraz z udziałem w częściach wspólnych nieruchomości wynoszącym 5/100 cz., cena sprzedaży – 3 152,50 zł;
- 26) lokal mieszkalny ul. Artura Grotgiera 5 m. 1 wraz z udziałem w częściach wspólnych nieruchomości wynoszącym 43/1 000 cz., cena sprzedaży – 4 863,66 zł;
- 27) lokal mieszkalny ul. Grunwaldzka 19 m. 4 wraz z udziałem w częściach wspólnych nieruchomości wynoszącym 110/1 000 cz., cena sprzedaży – 2 598,45 zł;
- 28) lokal mieszkalny ul. Korytowska 22a m. 5 wraz z udziałem w częściach wspólnych nieruchomości wynoszącym 469/10 000 cz., cena sprzedaży – 2 112,00 zł;
- 29) lokal mieszkalny ul. Czeska 38 m. 2 wraz z udziałem w częściach wspólnych nieruchomości wynoszącym 27/100 cz., cena sprzedaży – 19 497,15 zł;
- 30) lokal mieszkalny ul. Braci Gierymskich 1 m. 2 wraz z udziałem w częściach wspólnych nieruchomości wynoszącym 38/1 000 cz., cena sprzedaży – 4 415,56 zł;
- 31) lokal mieszkalny pl. Kościelny 5 m. 5 wraz z udziałem w częściach wspólnych nieruchomości wynoszącym 171/1 000 cz., cena sprzedaży – 6 989,24 zł;
- 32) lokal mieszkalny ul. Jacka Malczewskiego E/II m. 6 wraz z udziałem w częściach wspólnych nieruchomości wynoszącym 24/1 000 cz., cena sprzedaży – 4 291,98 zł;
- 33) lokal mieszkalny ul. Korytowska 18 m. 12 wraz z udziałem w częściach wspólnych nieruchomości wynoszącym 523/10 000 cz., cena sprzedaży – 5 208,52 zł;
- 34) lokal mieszkalny ul. Korytowska 18a m. 7 wraz z udziałem w częściach wspólnych nieruchomości wynoszącym 332/10 000 cz., cena sprzedaży – 1 711,04 zł;

2) W okresie sprawozdawczym powierzchnia gruntów Gminy Miejskiej Kłodzko w wyniku przekształcenia prawa użytkowania wieczystego w prawo własności uległa zmianie na podstawie:

- a) Decyzji wydanej zgodnie z ustawą z dnia 29 lipca 2005 r. o przekształceniu prawa użytkowania wieczystego w prawo własności nieruchomości (t.j. Dz.U. z 2021 r. poz. 1314):
 - z dnia 18 maja 2021 r. znak: WM.6826.1.2021.MZ w sprawie przekształcenia prawa użytkowania wieczystego w prawo własności nieruchomości zabudowanej garażem położonej w Kłodzku przy ul. Gustawa Morcinka, oznaczonej geodezyjnie jako działka nr 71/57 (AM-2) obręb 0010, Centrum o powierzchni 0,0019 ha - uzyskany dochód 1 870,00 zł.
- b) Zaświadczeń wydawanych na podstawie ustawy z dnia 20 lipca 2018 r. o przekształceniu prawa użytkowania wieczystego gruntów zabudowanych na cele

mieszkańciew w prawo własności tych gruntów (t.j. Dz.U. z 2021 r. poz. 2040, ze zm.) dla nieruchomości zabudowanych przekształconych z niemieszkalnych na mieszkalne lub działek gruntowych zabudowanych budynkami mieszkalnymi po 1 stycznia 2019 r.:

- działka nr 4/2 (AM-1) obręb 0007, Zacisze o powierzchni 0,0443 ha (ul. Śląska 2) - zabudowana budynkiem mieszkalno-użytkowym;
- działka nr 22 (AM-9) obręb 0004, Jurandów o powierzchni 0,0487 ha (ul. Warty 9) - zabudowana budynkiem mieszkalnym;
- działki nr 15/5, 15/7, 179/1, 179/2, 179/3 (AM-14) obręb Jurandów o łącznej powierzchni 0,4962 ha (ul. Śląska 57a, 57b) zabudowana budynkiem w zabudowie bliźniaczej;
- działka nr 3 (AM-12) obręb 0004, Jurandów o powierzchni 0,0518 ha (ul. Krzywa 2A) - zabudowana budynkiem mieszkalnym;
- działka nr 65 (AM-13) obręb 0004, Jurandów o powierzchni 0,0500 ha (ul. Czereśniowa 8) - zabudowana budynkiem mieszkalnym;
- działka nr 7/1 (AM-7) obręb 0004, Jurandów o powierzchni 0,1310 ha (ul. Jagodowa 3) - zabudowana budynkiem mieszkalnym;

3) W okresie objętym informacją Gmina Miejska Kłodzko nabyła:

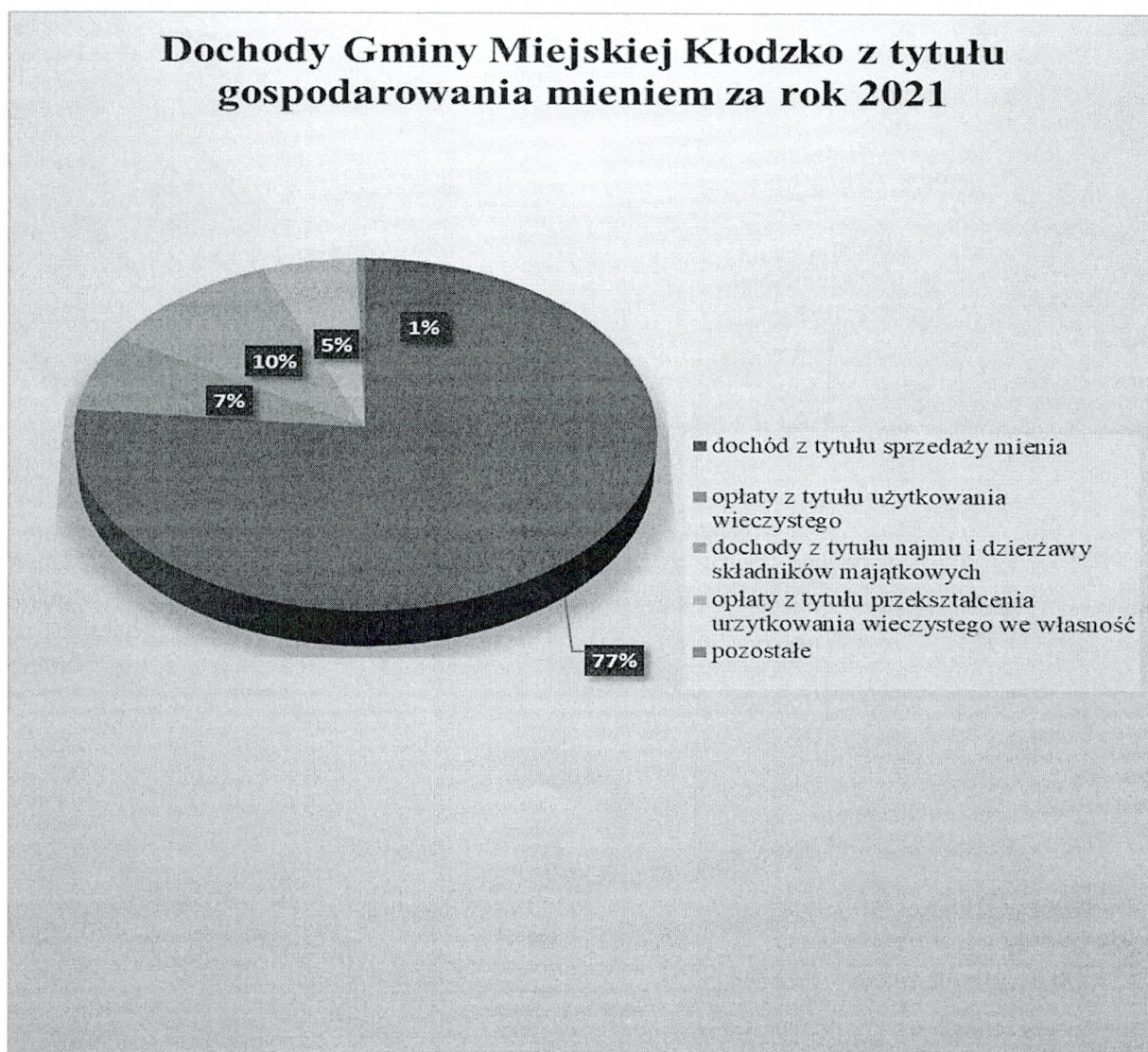
- nieruchomość oznaczona geodezyjnie jako działka nr 2/129, (AM-2), obręb Zagórze, o pow. 0,0547 ha, SW1K/00104642/0, za cenę 43 760,00 zł (nieodpłatne przekazanie);
- nieruchomość oznaczona geodezyjnie jako działka nr 9/21, (AM-3), obręb Kukułka, o pow. 0,0213 ha, SW1K/00063500/3, za cenę 9 919,00 zł (nabycie nieruchomości pod drogę za odszkodowaniem);
- nieruchomość oznaczona geodezyjnie jako działka nr 96/1, (AM-13), obręb Jurandów, o pow. 0,0151 ha, SW1K/00106980/5, za cenę 6 085,00 zł (nabycie nieruchomości pod drogę za odszkodowaniem);
- lokal mieszkalny poł. w Kłodzku przy ul. Łukasińskiego 65/3a o pow. 20,64 m² wraz z udziałem 67/1000 części we wspólnych częściach budynku i działki gruntu (nieodpłatne przekazanie);

4) W roku 2021 powierzchnia gruntów Gminy Miejskiej Kłodzko zmniejszyła się w związku z nieodpłatnym przekazaniem prawa własności na rzecz Skarbu Państwa w celu realizacji inwestycji – budowa nowej siedziby Komendy Państwowej Straży Pożarnej oraz Jednostki Ratowniczo Gaśniczej w Kłodzku - nieruchomość oznaczona geodezyjnie jako działka 1/10, (AM-33), obręb Leszczyna, o pow. 1,199 ha, wartość nieruchomości 665 500,00 zł;

V. Dane o dochodach uzyskanych z tytułu wykonywania prawa własności i innych praw majątkowych oraz z wykonywania posiadania.

W omawianym okresie dochody Gminy z tytułu gospodarowania mieniem wyniosły **5 144 021,05 zł** i przedstawiały się następująco:

- a) dochody z tytułu sprzedaży mienia: **3 937 982,33 zł**
w tym:
 - sprzedaż lokali mieszkalnych: **1 110 868,28 zł**;
 - sprzedaż lokali użytkowych: **305 528,18 zł**;
 - sprzedaż nieruchomości zabudowanych i niezabudowanych: **2 521 585,87 zł**
- b) opłaty z tytułu użytkowania wieczystego: **360 829,66 zł**;
- c) dochody z tytułu najmu i dzierżawy składników majątkowych: **538 407,64 zł**;
- d) opłaty z tytułu przekształcenia prawa użytkowania wieczystego w prawo własności: **281 960,84 zł** wraz z ratami za lata poprzednie;
- e) pozostałe (w tym odsetki): **24 840,58 zł**



VI. Inne dane i informacje o zdarzeniach mających wpływ na stan mienia jednostki samorządu terytorialnego.

1) ustanowiono służebności na działkach gminnych:

- a) ustanowienie odpłatnej, nieograniczonej w czasie służebność gruntowej polegającej na prawie przechodu i przejazdu na nieruchomości oznaczonej geodezyjnie jako dz. nr 3/87 AM-3 Ptasia Góra, na rzecz każdorazowego właściciela nieruchomości oznaczonej geodezyjnie jako dz. nr 8/86 AM-3 Ptasia Góra. Wartość służebności w wysokości 24 477,00 zł brutto
- b) ustanowienie odpłatnej, nieograniczonej w czasie służebność gruntowej polegającej na prawie przechodu i przejazdu na nieruchomości oznaczonej geodezyjnie jako dz. nr 61/38/ AM-4 obręb Nowy Świat, na rzecz każdorazowego właściciela nieruchomości oznaczonej geodezyjnie jako dz. nr 61/17 AM-4 Nowy Świat. Wartość służebności w wysokości 2 091,00 zł brutto;

2) nastąpiły następujące zmiany w kapitale zakładowym Zakładu Administracji Mieszkaniami Gminnymi Gminy Miejskiej Kłodzko Sp. z o.o.


- a) Podjęto Uchwałę Nr XXXI/275/2021 Rady Miejskiej w Kłodzku z dnia 29 kwietnia 2021 r. w sprawie wyrażenia zgody na obniżenie kapitału zakładowego oraz umorzenie udziałów w spółce „Zakład Administracji Mieszkaniami Gminnymi Gminy Miejskiej Kłodzko” Spółka z ograniczoną odpowiedzialnością, która wraz z Zarządzeniami Burmistrza Miasta Kłodzka Nr 119.0050.2021 i Nr 120.0050.2021 z dnia 31 maja 2021 r. stanowiła podstawę do podwyższenia, po czym do obniżenia kapitału zakładowego spółki o kwotę 2 780 000,00 zł. Środki przeznaczone są na finansowanie zadania inwestycyjnego p.n. „Budowa krytej pływalni wielozadaniowej wraz z opracowaniem dokumentacji wykonawczej, zlokalizowanej przy Szkole Podstawowej nr 3”. Uchwała jest kontynuacją wykonania zobowiązania nałożonego Uchwałą Nr LVIII/447/2018 Rady Miejskiej w Kłodzku z dnia 27 września 2018 r., na podstawie której udzielono zgody na wnoszenie wkładów pieniężnych do spółki z przeznaczeniem na podwyższenie kapitału zakładowego przez okres od 2019 r. do 2024 r. do łącznej kwoty 11 820 000,00 zł.
- b) Podjęto Uchwały Nr XXXIII/298/2021 i Nr XXXIII/299/2021 Rady Miejskiej w Kłodzku z dnia 24 czerwca 2021 r. w sprawie wyrażenia zgody na podwyższenie, po czym również na obniżenie kapitału zakładowego spółce „Zakład Administracji Mieszkaniami Gminnymi Gminy Miejskiej Kłodzko” Spółka z ograniczoną odpowiedzialnością, w celu finansowania działalności krytej pływalni, na kwotę 500 000,00 zł.
- c) Na podstawie Uchwały Nr XXXVII/352/2021 Rady Miejskiej w Kłodzku z dnia 25 listopada 2021 r. dokonano zmiany załącznika nr 1 „Harmonogram spłat” do Uchwały Nr LVIII/447/2018 Rady Miejskiej w Kłodzku z dnia 27 września 2018 r. w sprawie wnoszenia wkładów pieniężnych przez Gminę Miejską Kłodzko do spółki „Zakład Administracji Mieszkaniami Gminnymi Gminy Miejskiej Kłodzko” sp. z o.o. z przeznaczeniem na podwyższenie kapitału zakładowego, która stanowiła podstawę do podjęcia kolejnej Uchwały Nr XXXVII/353/2021 Rady Miejskiej w Kłodzku z dnia 25 listopada 2021 r. w sprawie wyrażenia zgody na obniżenie kapitału zakładowego oraz umorzenie udziałów w spółce „Zakład Administracji Mieszkaniami Gminnymi

Gminy Miejskiej Kłodzko” Spółka z ograniczoną odpowiedzialnością i sfinansowanie w roku 2021 zadania inwestycyjnego p.n. „Budowa krytej pływalni wielozadaniowej wraz z opracowaniem dokumentacji wykonawczej, zlokalizowanej przy Szkole Podstawowej nr 3” o dalsze 1 000 000,00 zł.

Sporządzili: B. Bahranowska
M. Zawadzka
I. Balawajder
P. Kastelik
K. Siwek-Świdarska
A. Stawińska


BURMISTRZ
Miasta Kłodzka
Michał Piśzko

KIEROWNIK
Wydziału Gospodarki Mieniem Komunalnym
i Planowania Przestrzennego


Dagomila Bahranowska

GRUNTY STANOWIĄCE WŁASNOŚĆ GMINY MIEJSKIEJ KŁODZKO

OBRĘB	UŻYTEK GRUNTOWY	POWIERZCHNIA w m ²
ZAGÓRZE	DROGI	100 940,00
LESZCZYNA	DROGI	7 4549,00
USTRONIE	DROGI	112 508,00
JURANDÓW	DROGI	185 115,00
NOWY ŚWIAT	DROGI	90 334,00
TWIERDZA	DROGI	100 065,00
ZACISZE	DROGI	135 716,00
KUKUŁKA	DROGI	26 521,00
NOWE MIASTO	DROGI	126 260,00
CENTRUM	DROGI	91 110,00
PTASIA GÓRA	DROGI	62 254,00
STADION	DROGI	42 388,00
JASKÓŁCZA GÓRA	DROGI	29 404,00
	RAZEM DROGI	1 177 164,00
ZAGÓRZE	GRUNT POD ROWAMI	17 625,00
LESZCZYNA	GRUNT POD ROWAMI	18 463,00
USTRONIE	GRUNT POD ROWAMI	29 544,00
NOWY ŚWIAT	GRUNT POD ROWAMI	10 746,00
PTASIA GÓRA	GRUNT POD ROWAMI	19 84,00
STADION	GRUNT POD ROWAMI	501,00
JASKÓŁCZA GÓRA	GRUNT POD ROWAMI	22 562,00
	RAZEM GRUNT POD ROWAMI	101 425,00
USTRONIE	UŻYTKI KOPALNE	46 180,00
	RAZEM UŻYTKI KOPALNE	46 180,00
ZAGÓRZE	TEREN WODNY	2 040,00
ZACISZE	TEREN WODNY	11,00
STADION	TEREN WODNY	4 752,00
	RAZEM TERENY WODNE	6 803,00
ZAGÓRZE	TERENY KOLEJOWE	4 428,00
	RAZEM TERENY KOLEJOWE	4 428,00
USTRONIE	TERENY PRZEZNACZONE POD BUDOWĘ DRÓG LINII KOLEJOWYCH	619,00
	RAZEM TERENY PRZEZNACZONE POD BUDOWĘ DRÓG LINII KOLEJOWYCH	619,00

ZAGÓRZE	GRUNTY ROLNE	161 158,00
LESZCZYNA	GRUNTY ROLNE	118 378,00
USTRONIE	GRUNTY ROLNE	153 413,00
JURANDÓW	GRUNTY ROLNE	406 864,00
NOWY ŚWIAT	GRUNTY ROLNE	54 761,00
TWIERDZA	GRUNTY ROLNE	30 139,00
ZACISZE	GRUNTY ROLNE	61 216,00
KUKUŁKA	GRUNTY ROLNE	43 835,00
NOWE MIASTO	GRUNTY ROLNE	586,00
STADION	GRUNTY ROLNE	39 560,00
JASKÓŁCZA GÓRA	GRUNTY ROLNE	26 682,00
	RAZEM GRUNTY ROLNE	1 096 592,00
ZAGÓRZE	GRUNTY ROLNE ZABUDOWANE	1 317,00
JURANDÓW	GRUNTY ROLNE ZABUDOWANE	415,00
USTRONIE	GRUNTY ROLNE ZABUDOWANE	7 238,00
ZACISZE	GRUNTY ROLNE ZABUDOWANE	838,00
KUKUŁKA	GRUNTY ROLNE ZABUDOWANE	187,00
	RAZEM GRUNTY ROLNE ZABUDOWANE	9 995,00
ZAGÓRZE	GRUNTY ZADRZEWIONE I ZAKRZEWIONE	385,00
JURANDÓW	GRUNTY ZADRZEWIONE I ZAKRZEWIONE	1 874,00
NOWY ŚWIAT	GRUNTY ZADRZEWIONE I ZAKRZEWIONE	2 731,00
TWIERDZA	GRUNTY ZADRZEWIONE I ZAKRZEWIONE	20 577,00
ZACISZE	GRUNTY ZADRZEWIONE I ZAKRZEWIONE	3 177,00
KUKUŁKA	GRUNTY ZADRZEWIONE I ZAKRZEWIONE	1 112,00
JASKÓŁCZA GÓRA	GRUNTY ZADRZEWIONE I ZAKRZEWIONE	15 776,00
	RAZEM GRUNTY ZADRZEWIONE I ZAKRZEWIONE	45 632,00
LESZCZYNA	SADY	9 008,00
USTRONIE	SADY	735,00
JURANDÓW	SADY	5 595,00
STADION	SADY	1 712,00
NOWY ŚWIAT	SADY	5002,00
	RAZEM SADY	22 052,00
LESZCZYNA	INNE TERENY ZABUDOWANE	6 133,00
USTRONIE	INNE TERENY ZABUDOWANE	10 292,00

JURANDÓW	INNE TERENY ZABUDOWANE	23 212,00
NOWY ŚWIAT	INNE TERENY ZABUDOWANE	84 062,00
TWIERDZA	INNE TERENY ZABUDOWANE	13 307,00
ZACISZE	INNE TERENY ZABUDOWANE	9 367,00
KUKUŁKA	INNE TERENY ZABUDOWANE	251 870,00
NOWE MIASTO	INNE TERENY ZABUDOWANE	22 371,00
CENTRUM	INNE TERENY ZABUDOWANE	7 994,00
PTASIA GÓRA	INNE TERENY ZABUDOWANE	25 317,00
JASKÓŁCZA GÓRA	INNE TERENY ZABUDOWANE	20,00
	RAZEM INNE TERENY ZABUDOWANE	453 945,00
ZAGÓRZE	LASY	6 826,00
USTRONIE	LASY	4 046,00
JURANDÓW	LASY	734,00
TWIERDZA	LASY	37 492,00
ZACISZE	LASY	13 530,00
KUKUŁKA	LASY	48 400,00
	RAZEM LASY	111 028,00
ZAGÓRZE	ŁĄKI TRWAŁE	99 508,00
LESZCZYNA	ŁĄKI TRWAŁE	1 545,00
USTRONIE	ŁĄKI TRWAŁE	93 016,00
JURANDÓW	ŁĄKI TRWAŁE	31 300,00
NOWY ŚWIAT	ŁĄKI TRWAŁE	4 782,00
TWIERDZA	ŁĄKI TRWAŁE	9 010,00
ZACISZE	ŁĄKI TRWAŁE	24 727,00
KUKUŁKA	ŁĄKI TRWAŁE	9 225,00
STADION	ŁĄKI TRWAŁE	91 651,00
JASKÓŁCZA GÓRA	ŁĄKI TRWAŁE	16 339,00
	RAZEM ŁĄKI TRWAŁE	381 103,00
USTRONIE	NIEUŻYTKI	10 771,00
JURANDÓW	NIEUŻYTKI	230,00
KUKUŁKA	NIEUŻYTKI	696,00
STADION	NIEUŻYTKI	693,00
	RAZEM NIEUŻYTKI	12 390,00
ZAGÓRZE	PASTWISKA TRWAŁE	29 866,00
LESZCZYNA	PASTWISKA TRWAŁE	5 171,00
USTRONIE	PASTWISKA TRWAŁE	31 665,00
JURANDÓW	PASTWISKA TRWAŁE	38 511,00
NOWY ŚWIAT	PASTWISKA TRWAŁE	4 854,00
TWIERDZA	PASTWISKA TRWAŁE	24 674,00
ZACISZE	PASTWISKA TRWAŁE	6 544,00
KUKUŁKA	PASTWISKA TRWAŁE	19 778,00
PTASIA GÓRA	PASTWISKA TRWAŁE	12 383,00
STADION	PASTWISKA TRWAŁE	42 576,00
JASKÓŁCZA GÓRA	PASTWISKA TRWAŁE	20 747,00

	RAZEM PASTWISKA TRWAŁE	236 769,00
ZAGÓRZE	TERENY MIESZKANIOWE	1 214,00
LESZCZYNA	TERENY MIESZKANIOWE	6 284,00
USTRONIE	TERENY MIESZKANIOWE	3 600,00
JURANDÓW	TERENY MIESZKANIOWE	10 675,00
NOWY ŚWIAT	TERENY MIESZKANIOWE	18 393,00
TWIERDZA	TERENY MIESZKANIOWE	42 578,00
ZACISZE	TERENY MIESZKANIOWE	39 770,00
NOWE MIASTO	TERENY MIESZKANIOWE	46 651,00
CENTRUM	TERENY MIESZKANIOWE	79 528,00
PTASIA GÓRA	TERENY MIESZKANIOWE	28 724,00
STADION	TERENY MIESZKANIOWE	3 561,00
JASKÓŁCZA GÓRA	TERENY MIESZKANIOWE	22 285,00
	RAZEM TERENY MIESZKANIOWE	303 263,00
USTRONIE	TERENY PRZEMYSŁOWE	5 385,00
TWIERDZA	TERENY PRZEMYSŁOWE	1 515,00
ZACISZE	TERENY PRZEMYSŁOWE	813,00
NOWE MIASTO	TERENY PRZEMYSŁOWE	2 851,00
CENTRUM	TERENY PRZEMYSŁOWE	19,00
PTASIA GÓRA	TERENY PRZEMYSŁOWE	4 979,00
STADION	TERENY PRZEMYSŁOWE	2 556,00
	RAZEM TERENY PRZEMYSŁOWE	17 305,00
LESZCZYNA	TERENY REKREACYJNO-WYPOCZYNKOWE	19 663,00
USTRONIE	TERENY REKREACYJNO-WYPOCZYNKOWE	918,00
JURANDÓW	TERENY REKREACYJNO-WYPOCZYNKOWE	9 484,00
NOWY ŚWIAT	TERENY REKREACYJNO-WYPOCZYNKOWE	11 803,00
TWIERDZA	TERENY REKREACYJNO-WYPOCZYNKOWE	520 458,00
ZACISZE	TERENY REKREACYJNO-WYPOCZYNKOWE	14 209,00
NOWE MIASTO	TERENY REKREACYJNO-WYPOCZYNKOWE	26 471,00
CENTRUM	TERENY REKREACYJNO-WYPOCZYNKOWE	62 795,00
STADION	TERENY REKREACYJNO-WYPOCZYNKOWE	103 113,00
JASKÓŁCZA GÓRA	TERENY REKREACYJNO-WYPOCZYNKOWE	3 553,00
	RAZEM TERENY REKREACYJNO-WYPOCZYNKOWE	772 467,00
ZAGÓRZE	ZURBANIZOWANE TERENY NIEZABUDOWANE	547,00

LESZCZYNA	ZURBANIZOWANE TERENY NIEZABUDOWANE	4 730,00
USTRONIE	ZURBANIZOWANE TERENY NIEZABUDOWANE	4 756,00
JURANDÓW	ZURBANIZOWANE TERENY NIEZABUDOWANE	21 080,00
NOWY ŚWIAT	ZURBANIZOWANE TERENY NIEZABUDOWANE	8 793,00
TWIERDZA	ZURBANIZOWANE TERENY NIEZABUDOWANE	6 928,00
ZACISZE	ZURBANIZOWANE TERENY NIEZABUDOWANE	9 824,00
KUKUŁKA	ZURBANIZOWANE TERENY NIEZABUDOWANE	969,00
NOWE MIASTO	ZURBANIZOWANE TERENY NIEZABUDOWANE	21 363,00
CENTRUM	ZURBANIZOWANE TERENY NIEZABUDOWANE	3 547,00
PTASIA GÓRA	ZURBANIZOWANE TERENY NIEZABUDOWANE	9 781,00
STADION	ZURBANIZOWANE TERENY NIEZABUDOWANE	1 099,00
JASKÓŁCZA GÓRA	ZURBANIZOWANE TERENY NIEZABUDOWANE	3 494,00
	RAZEM ZURBANIZOWANE TERENY NIEZABUDOWANE	96 911,00
KUKUŁKA	TERENY RÓŻNE	137 951,00
CENTRUM	TERENY RÓŻNE	15 321,00
PTASIA GÓRA	TERENY RÓŻNE	63 489,00
	RAZEM TERENY RÓŻNE	216 761,00

RAZEM GRUNTY GMINY MIEJSKIEJ KŁODZKO	5 112 832,00

BURMISTRZ
Miasta Kłodzka
Michał Piszko



KIEROWNIK
Wydziału Gospodarki Mieniem Komunalnym
i Planowania Przestrzennego
Bożumiła Bahranowska



Zastawienie gruntów gminnych oddanych w użytkowanie wieczyste z podziałem na obręb geodezyjne

obręb 0001, Zagórze					
Lp.	Nr działki	AM	Adres działki	Pow. działki (w ha)	Wartość księgowa (w zł)
1	23	11	DR JANUSZA KORCZAKA 40	0,5488	219 520,00
2	6	16	KŁODZKO	0,9861	3 229,25
3	5/2	22	KŁODZKO	4,4619	16 232,00
4	6	17	KŁODZKO	0,5000	2 000,00
5	42	14	KŁODZKO	0,2429	971,60
6	34	14	KŁODZKO	0,3540	1 416,00
7	3	15	KŁODZKO	0,3784	1 513,60
8	8	5	KŁODZKO	1,0757	4 302,80
9	3/2	22	KŁODZKO	0,4580	1 809,00
10	6	13	KŁODZKO	1,1431	4 320,40
11	4/2	22	KŁODZKO	0,6175	2 470,00
12	6/2	20	KŁODZKO	0,8003	3 121,20
13	6/1	20	KŁODZKO	0,9997	3 758,80
14	10	15	KŁODZKO	1,7346	6 041,20
15	5/2	20	KŁODZKO	1,6693	6 525,00
16	48	14	KŁODZKO	0,3999	799,80
17	13	15	KŁODZKO	0,0144	28,80
18	3	21	KŁODZKO	0,1935	387,00
19	39	14	KŁODZKO	0,0298	59,60
20	10/2	12	KŁODZKO	0,0112	5,60
Zagórze razem				16,6191	278 511,65
obręb 0002, Leszczyna					
Lp.	Nr działki	AM	Adres działki	Pow. działki (w ha)	Wartość księgowa (w zł)
1	7	33	KŁODZKO	0,9124	3 649,60
Leszczyna razem				0,9124	3 649,60
obręb 0003, Ustronie					
Lp.	Nr działki	AM	Adres działki	Pow. działki (w ha)	Wartość księgowa (w zł)
1	9	18	"KOLEJARZ"	6,2875	25 150,00
2	15	17	KŁODZKO	2,4277	9 710,80
3	7	18	KŁODZKO	3,2215	12 886,00
4	22	17	KŁODZKO	0,6420	1 283,76
5	2	18	KŁODZKO	1,4668	3 561,20
6	3/9	17	KŁODZKO	0,2626	1 389,90
7	4/1	7	KŁODZKO	0,0245	11 025,00
8	3/11	17	KŁODZKO	0,0252	6 300,00
9	13	17	KŁODZKO	0,0492	24,60
10	18	17	KŁODZKO	0,0553	27,65

11	6	18	KŁODZKO	0,0751	37,55
12	16	17	KŁODZKO	0,1124	56,20
13	19	17	NOWORUDZKA	0,1473	589,20
14	12	17	NOWORUDZKA	1,6988	6 567,16
15	17	17	NOWORUDZKA	2,1023	8 409,20
16	3/5	17	NOWORUDZKA 2B	0,1678	75 510,00
17	5/2	18	NOWY ŚWIAT	2,6298	10 519,20
18	3	18	NOWY ŚWIAT	0,2117	846,80
19	25	7	PÓLWIEJSKA	0,4010	180 450,00
20	5	14	PÓLWIEJSKA 15	0,0661	29 745,00
21	3/1	7	PÓLWIEJSKA 18	0,7208	324 360,00
22	3/10	17	ul. Objazdowa 26B	0,1227	490,80
23	3/12	17	ul. Objazdowa 26B	0,1381	34 525,00
			Ustronie razem	23,0562	743 465,02
obręb 0004, Jurandów					
Lp.	Nr działki	AM	Adres działki	Pow. działki (w ha)	Wartość księgową (w zł)
1	12/4	14	KŁODZKO	0,2122	543,00
2	14/1	14	KŁODZKO	0,2487	820,20
3	26/19	3	KŁODZKO	0,0796	318,40
4	26/20	3	KŁODZKO	0,3983	1 593,20
5	27/2	13	KŁODZKO	0,1093	437,20
6	27/3	13	KŁODZKO	0,2938	1 175,20
7	27/4	13	KŁODZKO	0,0112	44,80
8	27/5	13	KŁODZKO	0,0910	364,00
9	6/1	7	KŁODZKO	0,1779	711,60
10	6/2	7	KŁODZKO	0,1593	637,20
11	6/3	7	KŁODZKO	0,0464	185,60
12	6/4	7	KŁODZKO	0,1106	442,40
13	6/5	7	KŁODZKO	0,1040	416,00
14	6/6	7	KŁODZKO	0,1273	509,20
15	6/7	7	KŁODZKO	0,1261	504,40
16	7/2	7	KŁODZKO	0,1567	626,80
17	7/3	7	KŁODZKO	0,1023	409,20
18	7/4	7	KŁODZKO	0,1014	405,60
19	7/7	7	KŁODZKO	0,0443	177,20
20	20/10	12	KASZTANOWA 33	0,0008	200,00
21	5/6	11	PODGRODZIE 5	0,0111	4 440,00
22	6	11	ROZKWIT	1,3358	5 343,20
23	23/41	12	SOSNOWA 18	0,0216	5 400,00
24	23/40	12	SOSNOWA 20	0,0216	5 400,00
25	14/2	14	ŚLĄSKA 57	0,5955	103 010,20
26	3/4	9	ul. Warty 21	0,3578	161 010,00
27	43	13	WIŚNIOWA 17	0,0512	12 800,00
28	50	13	WIŚNIOWA 20	0,0476	11 900,00
29	31/2	3	ZAMIEJSKA	0,0019	760,00
30	20	10	ZAMIEJSKA 1	0,1142	51 390,00
31	29/2	3	ZAMIEJSKA 34	0,0218	9 810,00
32	29/3	3	ZAMIEJSKA 34	0,0649	29 205,00

33	5/1	11	ZAMKOWA	0,0158	6 320,00
34	5/5	11	ZAMKOWA	0,0039	1 560,00
35	5/4	11	ZAMKOWA	0,0227	9 080,00
			Jurandów razem	5,3886	427 949,60
obręb 0005, Nowy Świat					
Lp.	Nr działki	AM	Adres działki	Pow. działki (w ha)	Wartość księgowa (w zł)
1	7/4	3	DUSZNICKA	0,0149	6 705,00
2	119/1	2	JANA DŁUGOSZA	0,0023	920,00
3	123/1	2	JANA DŁUGOSZA	0,0018	720,00
4	42/8	2	JANA DŁUGOSZA	0,0021	945,00
5	2/1	2	JÓZEFA KROMERA	0,0015	600,00
6	24/1	2	JÓZEFA KROMERA	0,0015	600,00
7	46/1	2	JÓZEFA KROMERA	0,0024	960,00
8	48/1	2	JÓZEFA KROMERA	0,0015	600,00
9	56/1	2	JÓZEFA KROMERA	0,0013	520,00
10	7/3	3	KŁODZKO	0,0024	9,60
11	1	3	NOWY ŚWIAT 1	4,6577	18 630,80
12	3	3	NOWY ŚWIAT 1	0,6357	2 542,80
13	4	3	NOWY ŚWIAT 1	7,2066	28 826,40
14	130/6	2	OBJAZDOWA	0,4462	200 790,00
15	130/1	2	OBJAZDOWA	0,0065	2 925,00
16	130/3	2	OBJAZDOWA	0,1326	59 670,00
17	130/4	2	OBJAZDOWA	0,2633	118 485,00
18	130/5	2	OBJAZDOWA	0,2608	117 360,00
19	130/8	2	OBJAZDOWA	0,0673	30 285,00
20	130/9	2	OBJAZDOWA	0,2336	105 120,00
21	2/11	4	OBJAZDOWA	0,0021	945,00
22	2/12	4	OBJAZDOWA	0,0021	945,00
23	2/6	4	OBJAZDOWA	0,0018	720,00
24	2/8	4	OBJAZDOWA	0,0018	720,00
25	3/3	4	OBJAZDOWA	0,0002	80,00
26	3/5	4	OBJAZDOWA	0,0002	80,00
27	130/7	2	OBJAZDOWA 12	0,2148	96 660,00
28	5	1	OBJAZDOWA 22	0,8085	363 825,00
29	8	3	ODRODZENIE	0,4361	1 744,40
30	44	4	ŚW. WOJCIECHA	0,0316	12 640,00
31	43/13	4	ŚW. WOJCIECHA	0,0020	800,00
32	43/18	4	ŚW. WOJCIECHA	0,0019	760,00
33	43/20	4	ŚW. WOJCIECHA	0,0019	760,00
34	43/22	4	ŚW. WOJCIECHA	0,0019	760,00
35	43/24	4	ŚW. WOJCIECHA	0,0018	720,00
36	43/25	4	ŚW. WOJCIECHA	0,0019	760,00
37	61/10	4	ŚW. WOJCIECHA	0,0019	760,00
38	61/15	4	ŚW. WOJCIECHA	0,0019	855,00
39	61/18	4	ŚW. WOJCIECHA	0,0019	760,00
40	61/19	4	ŚW. WOJCIECHA	0,0020	800,00
41	61/21	4	ŚW. WOJCIECHA	0,0019	760,00
42	61/22	4	ŚW. WOJCIECHA	0,0020	800,00

43	61/23	4	ŚW. WOJCIECHA	0,0019	760,00
44	61/24	4	ŚW. WOJCIECHA	0,0019	760,00
45	61/25	4	ŚW. WOJCIECHA	0,0019	760,00
46	61/26	4	ŚW. WOJCIECHA	0,0019	760,00
47	61/27	4	ŚW. WOJCIECHA	0,0019	760,00
48	61/28	4	ŚW. WOJCIECHA	0,0018	810,00
49	61/29	4	ŚW. WOJCIECHA	0,0019	760,00
50	61/30	4	ŚW. WOJCIECHA	0,0021	840,00
51	62	4	ŚW. WOJCIECHA 32	0,2214	99 630,00
			Nowy Świat razem	15,7009	1 290 709,00
obręb 0006, Twierdza					
Lp.	Nr działki	AM	Adres działki	Pow. działki (w ha)	Wartość księgowa (w zł)
1	19/8	3	ARMII KRAJOWEJ 24a	0,0070	2 800,00
2	20/1	3	BROWARNA 4	0,0935	42 075,00
3	18/6	3	CZESKA	0,0017	680,00
4	31/3	4	FORTECZNA	0,0024	960,00
5	20/1	4	JÓZEFA CHELMOŃSKIEGO	0,0019	760,00
6	19/3	5	KŁODZKO	0,0499	22 455,00
7	19/4	5	KŁODZKO	0,0361	72,20
8	19/5	5	KŁODZKO	0,0032	6,40
9	10/8	4	KŁODZKO	0,0025	1 000,00
10	20/2	3	KŁODZKO	0,0500	22 500,00
11	41/4	4	KOLEJOWA	0,0018	810,00
12	12/10	2	NADRZECZNA	0,0018	720,00
13	12/12	2	NADRZECZNA	0,0019	760,00
14	22	2	NADRZECZNA	0,0019	855,00
15	31/1	3	PLAC BOLESŁAWA CHROBREGO 20,20a,20b	0,0786	31 440,00
16	31/10	3	PLAC BOLESŁAWA CHROBREGO 21,21a	0,0583	23 320,00
17	3/1	5	ŚLĄSKA	0,0268	6 700,00
18	3/2	5	ŚLĄSKA 19	0,0952	42 840,00
19	15/5	5	ŚLĄSKA 45b	0,0215	5 375,00
20	49/5	4	WALERIANA ŁUKASIŃSKIEGO	0,0016	640,00
21	7	4	WOJCIECHA KORFANTEGO	0,4747	213 615,00
22	2/3	5	WOJCIECHA KORFANTEGO 2	0,0217	8 680,00
23	76/2	4	ZOFII STRYJEŃSKIEJ	0,0019	760,00
24	76/4	4	ZOFII STRYJEŃSKIEJ	0,0019	760,00
25	55/2	4	ZOFII STRYJEŃSKIEJ	0,0084	3 780,00
26	54/3	4	ZOFII STRYJEŃSKIEJ	0,0189	8 505,00
			Twierdza razem	1,0651	442 868,60
obręb 0007, Zacisze					
Lp.	Nr działki	AM	Adres działki	Pow. działki (w ha)	Wartość księgowa (w zł)
1	120	2	H.SIENKIEWICZA	0,4682	1 872,80
2	118	2	H.SIENKIEWICZA	0,4285	1 714,00
3	221/2	2	KAROLA MIARKI 8	0,0718	28 720,00
4	65/13	1	KŁODZKO	0,0031	1 395,00

5	76/1	5	KŁODZKO	0,0613	27 585,00
6	65/19	1	KŁODZKO	0,0292	7 820,00
7	65/18	1	KŁODZKO	0,0004	100,00
8	65/17	1	KŁODZKO	0,0036	900,00
9	65/16	1	KŁODZKO	0,0048	1 200,00
10	48/6	1	LUTYCKA	0,0050	2 000,00
11	41/11	1	LUTYCKA	0,0144	7,20
12	51	1	LUTYCKA 1	0,0271	12 195,00
13	45/5	1	LUTYCKA 13b	0,0725	32 625,00
14	41/4	1	LUTYCKA 23	0,0352	15 840,00
15	41/10	1	LUTYCKA 25	0,0742	33 390,00
16	41/7	1	ŁUŻYCKA 13	0,0444	19 980,00
17	9/3	5	MARII KONOPNICKIEJ	0,0188	7 520,00
18	9/1	5	MARII KONOPNICKIEJ	0,0265	10 600,00
19	16/7	2	MARKA HŁASKI	0,0084	3 360,00
20	166	2	MIKOŁAJA REJA	0,5370	2 148,00
21	11/16	1	PODGÓRNA	0,0022	880,00
22	3/3	1	POŁABSKA	0,0196	1 960,00
23	68/16	1	POŁABSKA 26	0,0246	11 070,00
24	2/4	5	RZEPICHY	0,0019	760,00
25	2/8	5	RZEPICHY	0,0019	475,00
26	40	5	STEFANA ŻEROMSKIEGO	6,6660	26 664,00
27	76/6	5	STEFANA ŻEROMSKIEGO	0,1743	78 435,00
28	76/5	5	STEFANA ŻEROMSKIEGO	0,2540	63 500,00
29	76/7	5	STEFANA ŻEROMSKIEGO	0,3020	75 500,00
30	56/2	5	STEFANA ŻEROMSKIEGO 22a	0,1098	49 410,00
31	76/4	5	STEFANA ŻEROMSKIEGO 24	0,2771	124 695,00
32	76/2	5	STEFANA ŻEROMSKIEGO 26	0,4272	192 240,00
34	44/2	2	ul. Grunwaldzka 29	0,3304	148 680,00
35	231/2	2	ul. Karola Miarki 7	0,6418	256 720,00
36	32	4	WALECZNYCH	0,9711	3 884,40
37	157/4	2	WIĘŹNIÓW POLITYCZNYCH	0,0016	640,00
38	139/2	2	WIĘŹNIÓW POLITYCZNYCH	0,0021	840,00
39	139/1	2	WIĘŹNIÓW POLITYCZNYCH	0,0036	1 620,00
40	65/10	1	WINCENTEGO WITOSA 2	0,0287	7 175,00
41	24/5	1	WŁADYSŁAWA REYMONTA	0,0066	2 970,00
42	24/6	1	WŁADYSŁAWA REYMONTA 1	0,0146	6 570,00
			Zacisze razem	12,1955	1 265 660,40
obręb 0008, Kukułka					
Lp.	Nr działki	AM	Adres działki	Pow. działki (w ha)	Wartość księgowa (w zł)
1	9	4	ŚLĄZAK	2,4612	9 844,80
2	12	4	"KOLEJARZ"	1,4617	5 846,80
			Kukułka razem	3,9229	15 691,60
obręb 0009, Nowe Miasto					
Lp.	Nr działki	AM	Adres działki	Pow. działki (w ha)	Wartość księgowa (w zł)
1	144/48	2	ANNY ZELENAY	0,6824	272 960,00
2	93/1	3	BOHATERÓW GETTA	0,0020	800,00

3	98/28	3	BOHATERÓW GETTA	0,0020	800,00
4	97/1	3	BOHATERÓW GETTA	0,0023	920,00
5	93/10	3	BOHATERÓW GETTA	0,0019	760,00
6	93/2	3	BOHATERÓW GETTA	0,0019	760,00
7	93/7	3	BOHATERÓW GETTA	0,0019	760,00
8	93/9	3	BOHATERÓW GETTA	0,0019	760,00
9	98/26	3	BOHATERÓW GETTA	0,0019	760,00
10	110	3	BOHATERÓW GETTA	0,0019	855,00
11	93/11	3	BOHATERÓW GETTA	0,0019	855,00
12	93/5	3	BOHATERÓW GETTA	0,0019	855,00
13	93/6	3	BOHATERÓW GETTA	0,0019	855,00
14	98/27	3	BOHATERÓW GETTA	0,0019	855,00
15	93/12	3	BOHATERÓW GETTA	0,0020	900,00
16	31/1	2	BOHATERÓW GETTA 14b	0,0219	8 760,00
17	98/17	3	DĄBRÓWKI	0,0024	960,00
18	98/43	3	DĄBRÓWKI	0,0025	1 000,00
19	98/10	3	DĄBRÓWKI	0,0026	1 040,00
20	98/11	3	DĄBRÓWKI	0,0026	1 040,00
21	98/12	3	DĄBRÓWKI	0,0026	1 040,00
22	98/13	3	DĄBRÓWKI	0,0026	1 040,00
23	98/16	3	DĄBRÓWKI	0,0026	1 040,00
24	98/18	3	DĄBRÓWKI	0,0026	1 040,00
25	98/19	3	DĄBRÓWKI	0,0026	1 040,00
26	98/21	3	DĄBRÓWKI	0,0026	1 040,00
27	98/23	3	DĄBRÓWKI	0,0026	1 040,00
28	98/39	3	DĄBRÓWKI	0,0026	1 040,00
29	98/40	3	DĄBRÓWKI	0,0026	1 040,00
30	98/42	3	DĄBRÓWKI	0,0026	1 040,00
31	98/46	3	DĄBRÓWKI	0,0026	1 040,00
32	98/47	3	DĄBRÓWKI	0,0026	1 040,00
33	98/48	3	DĄBRÓWKI	0,0026	1 040,00
34	98/7	3	DĄBRÓWKI	0,0026	1 040,00
35	98/8	3	DĄBRÓWKI	0,0026	1 040,00
36	98/9	3	DĄBRÓWKI	0,0026	1 040,00
37	98/33	3	DĄBRÓWKI	0,0027	1 080,00
38	98/34	3	DĄBRÓWKI	0,0027	1 080,00
39	98/35	3	DĄBRÓWKI	0,0027	1 080,00
40	98/37	3	DĄBRÓWKI	0,0027	1 080,00
41	98/38	3	DĄBRÓWKI	0,0027	1 080,00
42	98/41	3	DĄBRÓWKI	0,0027	1 080,00
43	98/6	3	DĄBRÓWKI	0,0027	1 080,00
44	98/31	3	DĄBRÓWKI	0,0028	1 120,00
45	98/49	3	DĄBRÓWKI	0,0028	1 120,00
46	98/51	3	DĄBRÓWKI	0,0846	33 840,00
47	98/22	3	DĄBRÓWKI	0,0026	1 170,00
48	98/36	3	DĄBRÓWKI	0,0027	1 215,00
49	98/50	3	DĄBRÓWKI	0,0028	1 260,00
50	1/4	2	DUSZNICKA	3,6358	14 543,20

51	144/25	2	HOŁDU PRUSKIEGO 14	0,0202	9 090,00
52	144/24	2	HOŁDU PRUSKIEGO 16	0,0126	5 040,00
53	5/51	1	JANA PAWŁA II	0,0099	4 455,00
54	5/50	1	JANA PAWŁA II 10	0,0332	14 940,00
55	25/1	3	KŁODZKO	0,0021	840,00
56	25/2	3	KŁODZKO	0,0021	840,00
57	25/5	3	KŁODZKO	0,0021	840,00
58	17/3	2	KŁODZKO	0,0022	880,00
59	144/45	2	KŁODZKO	0,0159	6 360,00
60	144/46	2	KŁODZKO	0,0190	7 600,00
61	2/16	3	KŁODZKO	0,0659	26 360,00
62	12/69	1	KŁODZKO	0,0036	900,00
63	108/13	3	KŁODZKO	0,0170	4 250,00
64	108/4	3	KŁODZKO	0,0210	10,50
65	108/12	3	KŁODZKO	0,0253	12,65
66	12/93	1	KŁODZKO	0,0289	14,45
67	10/18	1	KŁODZKO	0,0402	20,10
68	102/11	3	KŁODZKO	0,0776	38,80
69	12/78	1	KŁODZKO	0,1053	52,65
70	12/91	1	KŁODZKO	0,1139	56,95
71	12/31	1	KŁODZKO	0,0093	4,65
72	12/94	1	KŁODZKO	0,0132	6,60
73	12/95	1	KŁODZKO	0,0187	9,35
74	12/42	1	Letnia	0,0097	3 880,00
75	12/43	1	Letnia	0,0210	9 450,00
76	12/44	1	Letnia	0,0290	13 050,00
77	12/49	1	Letnia	0,0377	16 965,00
78	12/89	1	Letnia	0,0687	30 915,00
79	12/90	1	Letnia	0,0807	36 315,00
80	12/66	1	Letnia	0,1505	67 725,00
81	12/76	1	Letnia	0,0066	2 970,00
82	12/74	1	Letnia	0,2345	58 625,00
83	12/64	1	Letnia	1,0382	232 080,05
84	12/46	1	Letnia 2b,2c	0,2359	106 155,00
85	3/11	1	MACIEJA RATAJA 1	0,1169	46 760,00
86	5/40	1	MACIEJA RATAJA 5	0,1247	49 880,00
87	5/41	1	MACIEJA RATAJA 7	0,1609	64 360,00
88	21/2	3	PARTYZANTÓW 32a	0,1247	56 115,00
89	147/17	2	RODZINNA	0,0688	27 520,00
90	108/9	3	RODZINNA	0,1932	77 280,00
91	106/4	3	RODZINNA	0,3781	151 240,00
92	50/1	1	RODZINNA	1,2408	496 320,00
93	147/18	2	RODZINNA	0,0568	25 560,00
94	144/37	2	RODZINNA	0,0033	1 485,00
95	147/16	2	RODZINNA	0,0709	35,45
96	108/7	3	RODZINNA 2a	0,0209	9 405,00
97	108/8	3	RODZINNA 2b	0,0474	21 330,00
98	108/1	3	RODZINNA 46a	0,0083	3 735,00

99	108/2	3	RODZINNA 46b	0,0057	2 565,00
100	108/3	3	RODZINNA 46c	0,0088	3 960,00
101	20	1	RODZINNA 69	0,0174	4 350,00
102	41	1	RODZINNA 77	0,0144	3 600,00
103	36	1	RODZINNA 81	0,0174	6 960,00
104	22	1	RODZINNA 89	0,0189	4 725,00
105	42	1	RODZINNA 99	0,0189	4 725,00
106	109/12	3	SPÓLDZIELCZA	0,0019	760,00
107	109/15	3	SPÓLDZIELCZA	0,0019	760,00
108	109/16	3	SPÓLDZIELCZA	0,0019	760,00
109	2/20	3	SPÓLDZIELCZA	0,0020	800,00
110	2/27	3	SPÓLDZIELCZA	0,0020	800,00
111	2/39	3	SPÓLDZIELCZA	0,0020	800,00
112	2/40	3	SPÓLDZIELCZA	0,0020	800,00
113	2/42	3	SPÓLDZIELCZA	0,0020	800,00
114	2/46	3	SPÓLDZIELCZA	0,0020	800,00
115	2/49	3	SPÓLDZIELCZA	0,0020	800,00
116	2/21	3	SPÓLDZIELCZA	0,0021	840,00
117	2/43	3	SPÓLDZIELCZA	0,0021	840,00
118	2/44	3	SPÓLDZIELCZA	0,0021	840,00
119	2/45	3	SPÓLDZIELCZA	0,0021	840,00
120	2/47	3	SPÓLDZIELCZA	0,0021	840,00
121	2/48	3	SPÓLDZIELCZA	0,0021	840,00
122	2/37	3	SPÓLDZIELCZA	0,0022	880,00
123	2/50	3	SPÓLDZIELCZA	0,0022	880,00
124	109/5	3	SPÓLDZIELCZA	0,0024	960,00
125	109/6	3	SPÓLDZIELCZA	0,0024	960,00
126	109/7	3	SPÓLDZIELCZA	0,0024	960,00
127	2/35	3	SPÓLDZIELCZA	0,0025	1 000,00
128	2/23	3	SPÓLDZIELCZA	0,0026	1 040,00
129	2/24	3	SPÓLDZIELCZA	0,0026	1 040,00
130	2/25	3	SPÓLDZIELCZA	0,0027	1 080,00
131	2/38	3	SPÓLDZIELCZA	0,0034	1 360,00
132	2/22	3	SPÓLDZIELCZA	0,0035	1 400,00
133	2/18	3	SPÓLDZIELCZA	0,0037	1 480,00
134	2/66	3	SPÓLDZIELCZA	0,1879	75 160,00
135	2/26	3	SPÓLDZIELCZA	0,0018	720,00
136	2/28	3	SPÓLDZIELCZA	0,0018	720,00
137	2/30	3	SPÓLDZIELCZA	0,0018	720,00
138	2/34	3	SPÓLDZIELCZA	0,0018	720,00
139	109/19	3	SPÓLDZIELCZA	0,0019	760,00
140	2/19	3	SPÓLDZIELCZA	0,0019	760,00
141	2/29	3	SPÓLDZIELCZA	0,0019	760,00
142	2/31	3	SPÓLDZIELCZA	0,0019	760,00
143	2/32	3	SPÓLDZIELCZA	0,0019	760,00
144	2/33	3	SPÓLDZIELCZA	0,0019	760,00
145	2/41	3	SPÓLDZIELCZA	0,0019	760,00
146	2/64	3	SPÓLDZIELCZA	0,0019	855,00

147	2/61	3	SPÓLDZIELCZA	0,0020	900,00
148	2/62	3	SPÓLDZIELCZA	0,0020	900,00
149	2/63	3	SPÓLDZIELCZA	0,0020	900,00
150	2/58	3	SPÓLDZIELCZA	0,0021	945,00
151	2/60	3	SPÓLDZIELCZA	0,0021	945,00
152	2/59	3	SPÓLDZIELCZA	0,0022	990,00
153	2/56	3	SPÓLDZIELCZA	0,0024	1 080,00
154	2/65	3	SPÓLDZIELCZA	0,0025	1 125,00
155	2/57	3	SPÓLDZIELCZA	0,0026	1 170,00
156	2/55	3	SPÓLDZIELCZA	0,0061	2 745,00
157	2/53	3	SPÓLDZIELCZA	0,0183	8 235,00
158	10/17	1	SPÓLDZIELCZA 21a	0,0506	22 770,00
159	10/7	1	SPÓLDZIELCZA 21c	0,0065	2 925,00
160	10/16	1	SPÓLDZIELCZA 21d	0,0155	6 975,00
161	10/11	1	SPÓLDZIELCZA 21e	0,0180	8 100,00
162	10/10	1	SPÓLDZIELCZA 21f	0,0191	8 595,00
163	12/12	1	SPÓLDZIELCZA 57	0,0812	32 480,00
164	17/10	2	TADEUSZA KOŚCIUSZKI	0,0020	800,00
165	17/12	2	TADEUSZA KOŚCIUSZKI	0,0020	800,00
166	17/13	2	TADEUSZA KOŚCIUSZKI	0,0021	840,00
167	17/4	2	TADEUSZA KOŚCIUSZKI	0,0021	840,00
168	17/6	2	TADEUSZA KOŚCIUSZKI	0,0021	840,00
169	15/2	2	TADEUSZA KOŚCIUSZKI	0,0019	760,00
170	11/1	2	TADEUSZA KOŚCIUSZKI	0,0589	26 505,00
171	11/2	2	TADEUSZA KOŚCIUSZKI	0,1083	48 735,00
172	9/2	2	TADEUSZA KOŚCIUSZKI 14	0,0353	14 120,00
173	9/1	2	Tadeusza Kościuszki 14	0,0111	4 995,00
174	11/5	2	TADEUSZA KOŚCIUSZKI 14a	0,5540	249 300,00
175	11/3	2	TADEUSZA KOŚCIUSZKI 14b	0,1440	64 800,00
176	36/1	2	TARGOWA 2	0,0471	21 195,00
177	36/2	2	TARGOWA 4	0,0383	17 235,00
178	37	2	TARGOWA 6	0,1194	53 730,00
179	5/43	1	WIOSENNA	0,0799	31 960,00
180	12/17	1	WIOSENNA	0,1971	78 840,00
181	10/19	1	WIOSENNA	0,0094	4 230,00
182	10/20	1	WIOSENNA	0,0101	4 545,00
183	12/29	1	WIOSENNA 22a	0,0119	4 760,00
184	12/28	1	WIOSENNA 24	0,0126	5 040,00
185	12/27	1	WIOSENNA 24a	0,0259	11 655,00
186	12/26	1	WIOSENNA 26	0,0238	10 710,00
187	12/25	1	WIOSENNA 26a	0,0210	8 400,00
188	12/23	1	WIOSENNA 28a	0,0285	11 400,00
189	12/22	1	WIOSENNA 30	0,0285	11 400,00
190	12/21	1	WIOSENNA 30a	0,0294	11 760,00
191	12/20	1	WIOSENNA 32	0,0301	12 040,00
192	12/19	1	WIOSENNA 32a	0,0428	17 120,00
193	12/37	1	WIOSENNA 45	0,0223	10 035,00
194	12/41	1	WIOSENNA 53	0,0361	16 245,00

195	10/1	1	WIOSENNA 6a	0,0063	2 835,00
196	10/2	1	WIOSENNA 6b	0,0096	4 320,00
197	10/3	1	WIOSENNA 6c	0,0116	5 220,00
198	10/4	1	WIOSENNA 6d	0,0110	4 950,00
199	25/16	3	WOLNOŚCI	0,0020	800,00
200	25/12	3	WOLNOŚCI	0,0021	840,00
201	25/14	3	WOLNOŚCI	0,0021	840,00
202	25/7	3	WOLNOŚCI	0,0021	840,00
203	25/10	3	WOLNOŚCI	0,0022	880,00
204	25/15	3	WOLNOŚCI	0,0022	880,00
205	25/11	3	WOLNOŚCI	0,0023	920,00
206	101/13	3	WOLNOŚCI	0,2191	87 640,00
207	25/18	3	WOLNOŚCI	0,0018	720,00
208	25/20	3	WOLNOŚCI	0,0019	760,00
209	51	2	WOLNOŚCI	0,0208	5 200,00
210	101/11	3	WOLNOŚCI	0,0321	8 025,00
211	101/12	3	WOLNOŚCI 83	0,1143	51 435,00
			Nowe Miasto razem	12,5171	3 243 080,40
obręb 0010, Centrum					
Lp.	Nr działki	AM	Adres działki	Pow. działki (w ha)	Wartość księgowa (w zł)
1	27/3	1	ARMII KRAJOWEJ	0,0090	3 600,00
2	11/1	3	ARTURA GROTTGERA 7	0,0205	8 200,00
3	58/9	2	BOHATERÓW GETTA	0,0014	559,97
4	4/6	2	BOHATERÓW GETTA	0,0019	759,96
5	58/7	2	BOHATERÓW GETTA	0,0024	959,95
6	6/4	2	BOHATERÓW GETTA	0,0027	1 079,95
7	6/3	2	BOHATERÓW GETTA	0,0033	1 319,94
8	3/7	2	BOHATERÓW GETTA	0,0001	45,00
9	3/8	2	BOHATERÓW GETTA	0,0002	90,00
10	3/9	2	BOHATERÓW GETTA	0,0006	270,00
11	4/15	2	BOHATERÓW GETTA	0,0018	810,00
12	4/21	2	BOHATERÓW GETTA	0,0018	810,00
13	4/14	2	BOHATERÓW GETTA	0,0019	855,00
14	4/16	2	BOHATERÓW GETTA	0,0019	855,00
15	4/19	2	BOHATERÓW GETTA	0,0019	855,00
16	4/20	2	BOHATERÓW GETTA	0,0019	855,00
17	4/22	2	BOHATERÓW GETTA	0,0019	855,00
18	4/5	2	BOHATERÓW GETTA	0,0019	855,00
19	4/13	2	BOHATERÓW GETTA	0,0020	900,00
20	4/23	2	BOHATERÓW GETTA	0,0029	1 305,00
21	47	2	BOHATERÓW GETTA 11	0,0194	8 730,00
22	48/10	2	BOHATERÓW GETTA 11A	0,0057	2 565,00
23	11/8	3	BRACI GIERYMSKICH 2	0,0160	4 140,00
24	9/2	1	FLORIANA SZAREGO	0,0018	719,97
25	9/9	1	FLORIANA SZAREGO	0,0019	759,96
26	9/12	1	FLORIANA SZAREGO	0,0020	799,96
27	11/3	1	FLORIANA SZAREGO	0,0025	999,95
28	9/5	1	FLORIANA SZAREGO	0,0019	855,00

29	71/55	2	GUSTAWA MORCINKA	0,0018	719,97
30	69/21	2	GUSTAWA MORCINKA	0,0019	760,00
31	69/12	2	GUSTAWA MORCINKA	0,0019	759,96
32	69/13	2	GUSTAWA MORCINKA	0,0019	759,96
33	69/17	2	GUSTAWA MORCINKA	0,0019	759,96
34	69/20	2	GUSTAWA MORCINKA	0,0019	759,96
35	71/15	2	GUSTAWA MORCINKA	0,0019	759,96
36	71/17	2	GUSTAWA MORCINKA	0,0019	759,96
37	71/18	2	GUSTAWA MORCINKA	0,0019	759,96
38	71/22	2	GUSTAWA MORCINKA	0,0019	759,96
39	71/54	2	GUSTAWA MORCINKA	0,0019	759,96
40	71/58	2	GUSTAWA MORCINKA	0,0019	759,96
41	71/61	2	GUSTAWA MORCINKA	0,0019	759,96
42	71/63	2	GUSTAWA MORCINKA	0,0019	759,96
43	71/64	2	GUSTAWA MORCINKA	0,0019	759,96
44	71/65	2	GUSTAWA MORCINKA	0,0019	759,96
45	71/7	2	GUSTAWA MORCINKA	0,0019	759,96
46	69/10	2	GUSTAWA MORCINKA	0,0020	799,96
47	69/15	2	GUSTAWA MORCINKA	0,0020	799,96
48	69/24	2	GUSTAWA MORCINKA	0,0020	799,96
49	71/33	2	GUSTAWA MORCINKA	0,0020	799,96
50	71/35	2	GUSTAWA MORCINKA	0,0020	799,96
51	71/40	2	GUSTAWA MORCINKA	0,0020	799,96
52	71/41	2	GUSTAWA MORCINKA	0,0020	799,96
53	71/5	2	GUSTAWA MORCINKA	0,0020	799,96
54	69/16	2	GUSTAWA MORCINKA	0,0021	839,96
55	71/32	2	GUSTAWA MORCINKA	0,0021	839,96
56	71/38	2	GUSTAWA MORCINKA	0,0021	839,96
57	71/4	2	GUSTAWA MORCINKA	0,0021	839,96
58	71/45	2	GUSTAWA MORCINKA	0,0023	919,96
59	71/31	2	GUSTAWA MORCINKA	0,0024	959,95
60	112	2	GUSTAWA MORCINKA	0,0039	1 559,92
61	69/23	2	GUSTAWA MORCINKA	0,0019	855,00
62	71/14	2	GUSTAWA MORCINKA	0,0019	855,00
63	71/24	2	GUSTAWA MORCINKA	0,0019	855,00
64	71/53	2	GUSTAWA MORCINKA	0,0019	855,00
65	69/9	2	GUSTAWA MORCINKA	0,0022	990,00
66	71/28	2	GUSTAWA MORCINKA	0,0022	990,00
67	71/69	2	GUSTAWA MORCINKA	0,0020	500,00
68	40/2	2	HARCERZY	0,0018	719,97
69	40/1	2	HARCERZY	0,0019	759,96
70	40/4	2	HARCERZY	0,0019	759,96
71	36/1	2	HARCERZY	0,0016	720,00
72	112/2	1	IGNACEGO DASZYŃSKIEGO	0,0017	765,00
73	112/1	1	IGNACEGO DASZYŃSKIEGO 2	0,0144	5 760,00
74	112/5	1	IGNACEGO DASZYŃSKIEGO 4a	0,0562	14 050,00
75	111/4	1	IGNACEGO DASZYŃSKIEGO 6	0,0066	2 640,00
76	111/6	1	IGNACEGO DASZYŃSKIEGO 6	0,0132	5 280,00

77	41/6	1	IGNACEGO ŁUKASIEWICZA	0,0017	680,00
78	44	1	IGNACEGO ŁUKASIEWICZA 4	0,1460	65 700,00
79	45	1	IGNACEGO ŁUKASIEWICZA 4a	0,0434	17 359,16
80	30/44	3	JACKA MALCZEWSKIEGO	0,0025	1 125,00
81	30/45	3	JACKA MALCZEWSKIEGO	0,0032	1 440,00
82	22/5	3	JACKA MALCZEWSKIEGO	0,0035	1 575,00
83	30/42	3	JACKA MALCZEWSKIEGO	0,0074	3 330,00
84	115/3	1	JANA MATEJKI 7	0,0187	7 480,00
85	16/38	2	JANUSZA KUSOCIŃSKIEGO	0,0022	990,00
86	3/14	2	JANUSZA KUSOCIŃSKIEGO	0,0612	27 540,00
87	3/3	2	JANUSZA KUSOCIŃSKIEGO 3b	0,0393	17 685,00
88	3/5	2	JANUSZA KUSOCIŃSKIEGO 3c	0,0259	11 655,00
89	111/25	2	KŁODZKO	0,0018	719,97
90	46	1	MUZEALNA	0,0079	3 159,85
91	34/14	1	MUZEALNA	0,0013	585,00
92	34/11	1	MUZEALNA	0,0014	630,00
93	34/12	1	MUZEALNA	0,0014	630,00
94	34/13	1	MUZEALNA	0,0014	630,00
95	34/15	1	MUZEALNA	0,0014	630,00
96	34/9	1	MUZEALNA	0,0014	630,00
97	34/10	1	MUZEALNA	0,0015	675,00
98	34/7	1	MUZEALNA	0,0017	765,00
99	34/8	1	MUZEALNA	0,0018	810,00
100	34/6	1	MUZEALNA	0,0026	1 170,00
101	34/5	1	MUZEALNA	0,0029	1 305,00
102	27/1	1	ROMUALDA TRAUGUTTA	0,0128	5 120,00
103	84	1	SPADZISTA	0,0087	3 479,83
104	83/23	1	SPADZISTA 5,7	0,0132	5 940,00
105	24/2	2	STANISŁAWY WALASIEWICZÓWNY	0,0020	799,96
106	24/1	2	STANISŁAWY WALASIEWICZÓWNY	0,0021	839,96
107	24/6	2	STANISŁAWY WALASIEWICZÓWNY	0,0021	839,96
108	27/3	2	STANISŁAWY WALASIEWICZÓWNY	0,0209	8 359,60
109	16/14	2	STANISŁAWY WALASIEWICZÓWNY	0,0018	810,00
110	16/15	2	STANISŁAWY WALASIEWICZÓWNY	0,0018	810,00
111	16/16	2	STANISŁAWY WALASIEWICZÓWNY	0,0018	810,00
112	16/17	2	STANISŁAWY WALASIEWICZÓWNY	0,0018	810,00
113	16/18	2	STANISŁAWY WALASIEWICZÓWNY	0,0018	810,00
114	16/13	2	STANISŁAWY WALASIEWICZÓWNY	0,0019	855,00
115	16/19	2	STANISŁAWY WALASIEWICZÓWNY	0,0019	855,00
116	16/29	2	STANISŁAWY WALASIEWICZÓWNY	0,0019	855,00
117	16/30	2	STANISŁAWY WALASIEWICZÓWNY	0,0019	855,00
118	16/31	2	STANISŁAWY WALASIEWICZÓWNY	0,0019	855,00
119	16/32	2	STANISŁAWY WALASIEWICZÓWNY	0,0019	855,00
120	16/34	2	STANISŁAWY WALASIEWICZÓWNY	0,0019	855,00
121	16/28	2	STANISŁAWY WALASIEWICZÓWNY	0,0020	900,00
122	24/5	2	STANISŁAWY WALASIEWICZÓWNY	0,0020	900,00
123	16/27	2	STANISŁAWY WALASIEWICZÓWNY	0,0021	945,00
124	16/10	2	STANISŁAWY WALASIEWICZÓWNY	0,0022	990,00

125	16/11	2	STANISŁAWY WALASIEWICZÓWNY	0,0022	990,00
126	16/20	2	STANISŁAWY WALASIEWICZÓWNY	0,0022	990,00
127	16/35	2	STANISŁAWY WALASIEWICZÓWNY	0,0022	990,00
128	16/7	2	STANISŁAWY WALASIEWICZÓWNY	0,0022	990,00
129	16/8	2	STANISŁAWY WALASIEWICZÓWNY	0,0022	990,00
130	16/9	2	STANISŁAWY WALASIEWICZÓWNY	0,0022	990,00
131	16/12	2	STANISŁAWY WALASIEWICZÓWNY	0,0023	1 035,00
132	16/6	2	STANISŁAWY WALASIEWICZÓWNY	0,0030	1 350,00
133	16/42	2	STANISŁAWY WALASIEWICZÓWNY	0,0084	4,20
134	16/41	2	STANISŁAWY WALASIEWICZÓWNY	0,0345	17,25
135	27/2	2	STANISŁAWY WALASIEWICZÓWNY	0,0366	18,30
136	16/40	2	STANISŁAWY WALASIEWICZÓWNY	0,0432	21,60
137	16/43	2	STANISŁAWY WALASIEWICZÓWNY	0,0490	24,50
138	16/37	2	STANISŁAWY WALASIEWICZÓWNY 4	0,0971	43 695,00
139	111/10	2	STEFANA OKRZEI	0,0018	719,97
140	111/12	2	STEFANA OKRZEI	0,0018	719,97
141	111/13	2	STEFANA OKRZEI	0,0018	719,97
142	111/15	2	STEFANA OKRZEI	0,0018	719,97
143	111/18	2	STEFANA OKRZEI	0,0018	719,97
144	111/19	2	STEFANA OKRZEI	0,0018	719,97
145	111/21	2	STEFANA OKRZEI	0,0018	719,97
146	111/24	2	STEFANA OKRZEI	0,0018	719,97
147	111/8	2	STEFANA OKRZEI	0,0018	719,97
148	111/28	2	STEFANA OKRZEI	0,0019	759,96
149	74/3	2	STEFANA OKRZEI	0,0019	759,96
150	74/4	2	STEFANA OKRZEI	0,0019	759,96
151	111/33	2	STEFANA OKRZEI	0,0020	799,96
152	115/3	2	STEFANA OKRZEI	0,0210	8 399,60
153	115/1	2	STEFANA OKRZEI	0,0533	21 318,97
154	111/16	2	STEFANA OKRZEI	0,0018	810,00
155	17/3	2	STEFANA OKRZEI	0,0102	4 590,00
156	16/26	2	STEFANA OKRZEI	0,0151	6 795,00
157	16/24	2	STEFANA OKRZEI	0,0424	21,20
158	66	2	STEFANA OKRZEI 23	0,0879	39 555,00
159	60/12	2	STEFANA OKRZEI 2B	0,0134	6 030,00
160	90/6	2	STEFANA OKRZEI 3	0,1557	70 065,00
161	60/10	2	STEFANA OKRZEI 4a	0,2720	122 400,00
162	84	2	STEFANA OKRZEI 7	0,0936	42 120,00
163	77/3	2	Szkolna 6a (budynek niemieszkalny)	0,0122	4 880,00
164	95/3	2	WANDY	0,0018	719,97
165	93/5	2	WANDY	0,0019	759,96
166	93/3	2	WANDY	0,0020	799,96
167	114/1	1	WITTA STWOSZA 5	0,0149	5 960,00
168	54	1	WŁADYSŁAWA JAGIELŁY 1	0,1230	55 350,00
169	20/5.	1	WOJSKA POLSKIEGO 18	0,0395	15 800,00
170	50/1	1	WOJSKA POLSKIEGO 4a	0,0032	1 279,94
171	33/1	3	XAWEREGO DUNIKOWSKIEGO	0,0018	719,97
172	33/11	3	XAWEREGO DUNIKOWSKIEGO	0,0018	719,97

173	33/16	3	XAWEREGO DUNIKOWSKIEGO	0,0018	719,97
174	33/23	3	XAWEREGO DUNIKOWSKIEGO	0,0018	719,97
175	33/12	3	XAWEREGO DUNIKOWSKIEGO	0,0019	759,96
176	33/14	3	XAWEREGO DUNIKOWSKIEGO	0,0019	759,96
177	33/21	3	XAWEREGO DUNIKOWSKIEGO	0,0019	759,96
178	33/34	3	XAWEREGO DUNIKOWSKIEGO	0,0019	759,96
179	33/22	3	XSAWEREGO DUNIKOWSKIEGO	0,0018	810,00
180	67/4	1	ZAWISZY CZARNEGO 1b	0,0030	1 350,00
181	71/2	1	ZAWISZY CZARNEGO 7	0,0090	4 050,00
			Centrum razem	2,0723	798 341,25
obręb 0011, Ptasia Góra					
Lp.	Nr działki	AM	Adres działki	Pow. działki (w ha)	Wartość księgowa (w zł)
1	20/10	1	JULIUSZA SŁOWACKIEGO	0,0015	600,00
2	20/9	1	JULIUSZA SŁOWACKIEGO	0,0022	880,00
3	3/1	1	JULIUSZA SŁOWACKIEGO 25	0,0815	32 600,00
4	12	1	JULIUSZA SŁOWACKIEGO 5	0,2584	116 280,00
5	11/6	1	JULIUSZA SŁOWACKIEGO 7a	0,0345	15 525,00
6	11/5	1	JULIUSZA SŁOWACKIEGO 7a	0,1377	61 965,00
7	2/10	2	KŁODZKO MYŚLIWSKA	0,0019	760,00
8	2/11	2	KŁODZKO MYŚLIWSKA	0,0019	760,00
9	2/13	2	KŁODZKO MYŚLIWSKA	0,0019	760,00
10	2/14	2	KŁODZKO MYŚLIWSKA	0,0019	760,00
11	2/6	2	KŁODZKO MYŚLIWSKA	0,0020	800,00
12	23	1	LUTYCKA 18	0,0813	36 585,00
13	16/12	2	STANISŁAWA WYSPIAŃSKIEGO	0,0299	13 455,00
14	16/10	2	STANISŁAWA WYSPIAŃSKIEGO	0,0379	17 055,00
15	16/24	2	STANISŁAWA WYSPIAŃSKIEGO	0,0474	21 330,00
16	16/22	2	STANISŁAWA WYSPIAŃSKIEGO	0,0774	34 830,00
17	16/26	2	STANISŁAWA WYSPIAŃSKIEGO	0,1041	46 845,00
18	16/9	2	STANISŁAWA WYSPIAŃSKIEGO	0,1414	63 630,00
19	16/3	2	STANISŁAWA WYSPIAŃSKIEGO	0,1522	68 490,00
20	16/27	2	STANISŁAWA WYSPIAŃSKIEGO	0,2681	120 645,00
21	16/8	2	STANISŁAWA WYSPIAŃSKIEGO	0,2916	131 220,00
22	16/7	2	STANISŁAWA WYSPIAŃSKIEGO	0,5059	227 655,00
23	16/28	2	STANISŁAWA WYSPIAŃSKIEGO	0,0086	3 870,00
24	16/29	2	STANISŁAWA WYSPIAŃSKIEGO	0,0378	17 010,00
25	16/31	2	STANISŁAWA WYSPIAŃSKIEGO	0,0410	18 450,00
26	13/14	2	STANISŁAWA WYSPIAŃSKIEGO	0,0301	7 525,00
27	16/2	2	STANISŁAWA WYSPIAŃSKIEGO	0,3873	96 825,00
28	16/32	2	STANISŁAWA WYSPIAŃSKIEGO	0,0171	8,55
29	14	1	STANISŁAWA WYSPIAŃSKIEGO I	0,1425	64 125,00
30	40/5	1	STANISŁAWA WYSPIAŃSKIEGO 10b	0,0845	33 800,00
31	16/30	2	STANISŁAWA WYSPIAŃSKIEGO 40 C	0,0141	6 345,00
32	16/11	2	STANISŁAWA WYSPIAŃSKIEGO 40 I	0,0353	15 885,00
33	13/10	2	STANISŁAWA WYSPIAŃSKIEGO 42a	0,7596	341 820,00
34	13/4	2	ŚNIEŻNA 11	0,0738	18 450,00
35	13/1	2	ŚNIEŻNA 17	0,1967	393,40
36	6	3	ZYGMUNTA KRASIŃSKIEGO	4,2580	16 212,50

37	3/28	3	ZYGMUNTA KRASIŃSKIEGO	0,0018	720,00
38	3/37	3	ZYGMUNTA KRASIŃSKIEGO	0,0019	760,00
39	3/42	3	ZYGMUNTA KRASIŃSKIEGO	0,0019	760,00
40	3/46	3	ZYGMUNTA KRASIŃSKIEGO	0,0019	760,00
41	3/47	3	ZYGMUNTA KRASIŃSKIEGO	0,0019	760,00
42	3/27	3	ZYGMUNTA KRASIŃSKIEGO	0,0020	800,00
43	3/41	3	ZYGMUNTA KRASIŃSKIEGO	0,0020	800,00
44	3/20	3	ZYGMUNTA KRASIŃSKIEGO	0,0019	855,00
45	3/49	3	ZYGMUNTA KRASIŃSKIEGO	0,0019	855,00
			Ptasia Góra razem	8,3662	1 661 219,45
obręb 0012, Stadion					
Lp.	Nr działki	AM	Adres działki	Pow. działki (w ha)	Wartość księgową (w zł)
1	2	1	KŁODZKO	14,4420	49 996,57
2	16/2	7	KŁODZKO	1,7386	6 954,40
3	20/3	7	KŁODZKO	4,3402	13 225,54
4	20/1	7	KŁODZKO	3,8042	6 707,78
5	5	1	KŁODZKO	0,7851	263,12
6	19	7	DR JANUSZA KORCZAKA 4	0,0648	29 160,00
			Stadion razem	25,1749	106 307,41
obręb 0013, Jaskółcza Góra					
Lp.	Nr działki	AM	Adres działki	Pow. działki (w ha)	Wartość księgową (w zł)
1	128/2	1	JASNA	8,0539	39 203,65
2	40/4	1	KAZIMIERZA PRZERWY-TETMAJERA	0,0018	720,00
3	29/4	1	KAZIMIERZA PRZERWY-TETMAJERA	0,0028	1 120,00
4	29/3	1	KAZIMIERZA PRZERWY-TETMAJERA	0,0030	1 350,00
5	164	1	KAZIMIERZA PRZERWY-TETMAJERA 4a	0,0116	5 220,00
6	43/1	1	KŁODZKO	0,0153	3 825,00
7	112/4	1	PTASIA	0,0019	760,00
8	166/2	1	PTASIA	0,0019	760,00
9	166/4	1	PTASIA	0,0019	760,00
10	166/5	1	PTASIA	0,0019	760,00
11	166/6	1	PTASIA	0,0020	800,00
			Jaskółcza Góra razem	8,0980	55 278,65

BURMISTRZ
Miasta Kłodzka
Michał Piszko

KIEROWNIK

Wydziału Gospodarki Mieniem Komunalnym
i Planowania Przestrzennego

Bogumila Bahranowska

Sporządziła: Małgorzata Zawadzka