

w sprawie przedstawienia informacji o stanie mienia Gminy Miejskiej Kłodzko

Na podstawie art. 267 ust. 1 pkt. 3 ustawy z dnia 27 sierpnia 2009 r. o finansach publicznych. (t.j. Dz. U. z 2021 r. poz. 305.) Burmistrz Miasta Kłodzka zarządza, co następuje:


§ 1. Burmistrz Miasta Kłodzka przedstawia Radzie Miejskiej w Kłodzku „Informację o stanie mienia Gminy Miejskiej Kłodzko”.

§ 2. „Informacja o stanie mienia Gminy Miejskiej Kłodzko” stanowi załącznik nr 1 do niniejszego zarządzenia.

§ 3. Wykonanie zarządzenia powierza się Kierownikowi Wydziału Obsługi Urzędu i Rady Miejskiej.

§ 4. Zarządzenie wchodzi w życie z dniem podjęcia.


BURMISTRZ
Miasta Kłodzka
Michał Piszko

KIEROWNIK
Wydziału Gospodarki Mieniem Komunalnym
i Planowania Przestrzennego

Beata Bahranowska

Z upoważnienia
advokata Marcina Trzeciaka

Michał Kutrowski
aplikant adwokacki

Informacja

o stanie mienia Gminy Miejskiej Kłodzko

stan na dzień 31.12.2020 r.

Kłodzko, 30.03.2021 r.

Spis treści:

I.	Wprowadzenie.....	3
II.	Dane dotyczące przysługujących Gminie Miejskiej Kłodzko praw własności	5
III.	Dane dotyczące: innych niż własność praw majątkowych, w tym w szczególności o ograniczonych prawach rzeczowych, użytkowaniu wieczystym, wierzytelnościach, udziałach w spółkach, akcjach	8
IV.	Dane o zmianach w stanie mienia gminnego, w zakresie określonym w rozdziale I i II niniejszej informacji	9
V.	Dane o dochodach uzyskanych z tytułu wykonywania prawa własności i innych praw majątkowych oraz z wykonywania posiadania	14
VI.	Inne dane i informacje o zdarzeniach mających wpływ na stan mienia jednostki samorządu terytorialnego	15

Załączniki:

Załącznik nr 1 – Zestawienie gruntów gminnych.

Załącznik nr 2 – Zestawienie gruntów gminnych oddanych w użytkowanie wieczyste.

I. Wprowadzenie

Informacja o stanie mienia komunalnego według stanu na dzień 31 grudnia 2020 r. została przygotowana w oparciu o art. 267 ust. 1 pkt 3 ustawy z dnia 27 sierpnia 2009 r. o finansach publicznych (t.j. Dz. U. z 2021 r. poz. 305.), zgodnie z którym „Zarząd jednostki samorządu terytorialnego przedstawia, w terminie do dnia 31 marca roku następującego po roku budżetowym, organowi stanowiącemu jednostki samorządu terytorialnego: (...) informację o stanie mienia jednostki samorządu terytorialnego, zawierającą: a) dane dotyczące przysługujących jednostce samorządu terytorialnego praw własności, b) dane dotyczące: innych niż własność praw majątkowych, w tym w szczególności o ograniczonych prawach rzeczowych, użytkowaniu wieczystym, wierzytelnościach, udziałach w spółkach, akcjach, posiadania, c) dane o zmianach w stanie mienia komunalnego, w zakresie określonym w lit. a i b, od dnia złożenia poprzedniej informacji, d) dane o dochodach uzyskanych z tytułu wykonywania prawa własności i innych praw majątkowych oraz z wykonywania posiadania, e) inne dane i informacje o zdarzeniach mających wpływ na stan mienia jednostki samorządu terytorialnego.”

Dokument przygotowany został na podstawie danych księgowych oraz danych ewidencji gruntów i budynków, z uwzględnieniem danych merytorycznych posiadanych przez wydziały Urzędu Miasta w Kłodzku przy uwzględnieniu zmian jakie zaszły w powierzchni i wartości mienia do dnia 31 grudnia 2020 r.

Zgodnie z art. 43 ustawy z dnia 8 marca 1990 r. o samorządzie gminnym (t.j. Dz. U. z 2020 r. poz. 713 z późn. zm.) „Mieniem komunalnym jest własność i inne prawa majątkowe należące do poszczególnych gmin i ich związków oraz mienie innych gminnych osób prawnych, w tym przedsiębiorstw”.

W myśl art. 30 ust. 2. pkt 3 ww. ustawy do zadań (wójta) burmistrza należy w szczególności gospodarowanie mieniem komunalnym.

Do wyłącznej kompetencji rady gminy na podstawie cytowanej wyżej ustawy należy podejmowanie uchwał w sprawach majątkowych gminy, przekraczających zakres zwykłego zarządu, dotyczących: zasad nabywania, zbywania i obciążania nieruchomości oraz ich wydzierżawiania lub wynajmowania na czas oznaczony dłuższy niż 3 lata lub na czas nieoznaczony, o ile ustawy szczególne nie stanowią inaczej; uchwała rady gminy jest wymagana również w przypadku, gdy po umowie zawartej na czas oznaczony do 3 lat strony zawierają kolejne umowy, których przedmiotem jest ta sama nieruchomość; do czasu określenia zasad wójt może dokonywać tych czynności wyłącznie za zgodą rady gminy, a także m.in.: emitowania obligacji oraz określania zasad ich zbywania, nabywania i wykupu przez burmistrza (wójta), zobowiązań w zakresie podejmowania inwestycji i remontów o wartości przekraczającej granicę ustaloną corocznie przez radę gminy, tworzenia i przystępowania do spółek i spółdzielni oraz rozwiązywania i występowania z nich, określania zasad wnoszenia, cofania i zbywania udziałów i akcji przez wójta (burmistrza).

Nieruchomości są tym składnikiem majątku gminy, który poddany jest szczególnemu reżimowi prawnemu ustawy z dnia 27 sierpnia 1997 r. o gospodarce nieruchomościami (t.j. Dz.U. z 2020 r. poz. 1990 z późn. zm.).

Obrót nieruchomościami odbywa się z zastosowaniem mechanizmów cywilnoprawnych (umowy) i obejmuje w szczególności: sprzedaż nieruchomości, zamianę i zrzeczenie się własności, oddanie w użytkowanie wieczyste, najem lub dzierżawę, użyczenie, oddanie w trwały zarząd (na mocy decyzji administracyjnej), a także obciążanie

nieruchomości ograniczonymi prawami rzeczowymi, wnoszenie wkładu niepieniężnego do spółek, przekazywanie nieruchomości jako majątek tworzonych fundacji Główne czynności obrotu, takie jak sprzedaż nieruchomości albo oddanie w użytkowanie wieczyste nieruchomości następują w drodze przetargu; zbycie w drodze bezprzetargowej następuje jedynie w przypadkach określonych ustawą.

Zasady gospodarowania nieruchomościami stanowiącymi własność Gminy Miejskiej Kłodzko zostały określone w Uchwale nr XXXII/268/2005 Rady Miejskiej w Kłodzku z dnia 27 stycznia 2005 r., a także w uchwałach zmieniających:

- Uchwała nr XLVII/399/2006 Rady Miejskiej w Kłodzku z dnia 23 lutego 2006 r.;
- Uchwała nr XXXIX/374/2009 Rady Miejskiej w Kłodzku z dnia 25 czerwca 2009 r. (wraz z rozstrzygnięciem nadzorczym Wojewody Dolnośląskiego NK.II.0911-8/426/09);
- Uchwała nr XLVIII/508/2014 Rady Miejskiej w Kłodzku z dnia 29 maja 2014 r.;
- Uchwała nr XII/83/2015 Rady Miejskiej w Kłodzku z dnia 27 sierpnia 2015 r.;
- Uchwała nr XV/107/2015 Rady Miejskiej w Kłodzku z dnia 29 października 2015 r.

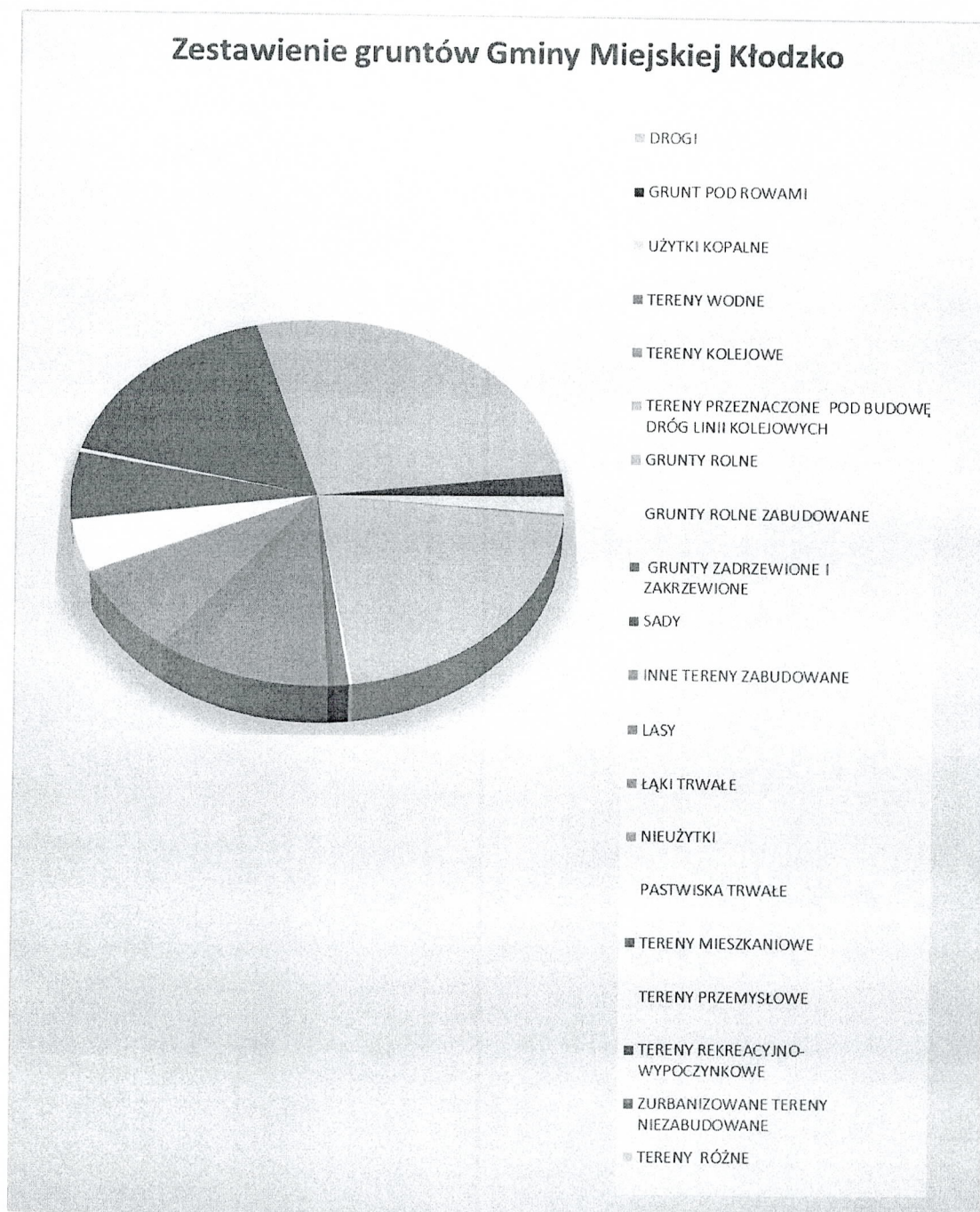
Mienie gminne to nie tylko nieruchomości, ale również pozostałe jego składniki, do których zaliczamy budowle, środki transportu, pozostałe środki trwałe w budowie – czyli nakłady inwestycyjne do czasu rozliczenia oraz długotrwałe aktywa finansowe (udziały, akcje) i należności długoterminowe.

Stan mienia komunalnego ulega ciągłym zmianom wskutek czynności cywilnoprawnych, obwarowanych zapisami ustawy o gospodarce nieruchomościami (przykładowo sprzedaż, zamian, darowizna) oraz postępowań administracyjnych (m.in. przekształcenie prawa użytkowania wieczystego, wywłaszczenia). Nieruchomości gminne są również obciążane prawami rzeczowymi, udostępniane są także osobom trzecim na podstawie umów dzierżawy, najmu i użyczenia.

II. Dane dotyczące przysługujących Gminie Miejskiej Kłodzko praw własności.

1) Gmina Miejska Kłodzko posiada na terenie miasta własność gruntów o łącznej powierzchni 5 275 595,00 m², w tym grunty oddane w użytkowanie wieczyste omówione poniżej (w bezpośrednim władaniu pozostaje 5 140 153,00 m²).

Zestawienie gruntów gminnych z podziałem na użytki obrazuje wykres przedstawiony poniżej.



2) Własnością Gminy Miejskiej Kłodzko poza obszarem administracyjnym miasta pozostaje:

- nieruchomość niezabudowana oznaczona geodezyjnie jako działka nr 926/60 (AM-4), Jaszkowa Dolna (użytek Tr), o pow. 0.0560 ha i wartości księgowej 3 660,00 zł. Nieruchomość jest w trakcie zamiany pomiędzy Gminą Miejską Kłodzko, a Skarbem Państwa – Rejonowym Zarządem Infrastruktury we Wrocławiu.
- udział w lokalu mieszkalnym wynoszący 1/4 położony w Piechowicach przy ul. Szkolnej 21.

Budynki oraz lokale stanowiące własność Gminy Miejskiej Kłodzko zostały oddane do zarządzania Zakładowi Administracji Mieszkaniami Gminnymi Gminy Miejskiej Kłodzko Sp. z o.o. na podstawie umowy o zarządzanie gminnym zasobem komunalnym lokali mieszkalnych i użytkowych z dnia 29.12.2017 r. Na dzień dzisiejszy Gmina Miejska Kłodzko posiada 1270 lokali w tym 384 lokali przeznaczonych do najmu socjalnego.

3) Oddanych w użytkowanie wieczyste pozostaje 1 359 043 m² powierzchni gruntów gminnych.

Grunty Gminy Miejskiej Kłodzko oddane w użytkowanie wieczyste - według stanu na 31.12.2020 r. z podziałem na obręby wskazuje poniższa tabela.

obręb	Powierzchnia działek łącznie (w ha)	Wartość księgowa łącznie (w zł)	Ilość działek (szt.)
ZAGÓRZE	16,6191	278 511,65	20
LESZCZYNA	0,9124	3 649,60	1
USTRONIE	23,0562	743 465,02	23
JURANDÓW	6,1663	511 562,20	43
NOWY ŚWIAT	15,7009	1 290 709,00	51
TWIERDZA	1,0651	442 868,60	26
ZACISZE	12,2398	1 285 595,40	42
KUKUŁKA	3,9229	15 691,60	2
NOWE MIASTO	12,5171	3 074 320,40	211
CENTRUM	2,0654	790 430,68	181
PTASIA GÓRA	8,3662	1661 219,45	45
STADION	25,1749	106 307,41	6
JASKÓLCZA GÓRA	8,0980	55 278,65	11
RAZEM	135,9043	10 259 609,66	662

4) Nieruchomości gminne oddane w trwały zarząd gminnym jednostkom organizacyjnym oraz spółkom.

Mienie gminne jest również zarządzane i użytkowane (w większości przypadków na podstawie umowy użyczenia, umowy dzierżawy oraz trwałego zarządu) przez następujące gminne jednostki organizacyjne oraz spółki:

Przedszkole nr 1, Przedszkole nr 2, Przedszkole nr 3, Przedszkole nr 4 z Oddziałami Integracyjnymi i Specjalnymi im. Jana Brzechwy, Żłobek nr 1, Żłobek nr 2, Szkoła Podstawowa nr 3 im. kpt. Stanisława Betleja, Szkoła Podstawowa nr 6 im. Unii Europejskiej, Szkoła Podstawowa nr 7 im. Tadeusza Kościuszki, Szkoła Podstawowa nr 2 im. Jana Pawła II, Szkoła Podstawowa nr 1 im. Adama Mickiewicza, Ośrodek Pomocy Społecznej, Straż Miejska w Kłodzku, Kłodzki Ośrodek Kultury, Muzeum Ziemi Kłodzkiej, Powiatowa i Miejska Biblioteka Publiczna, Zakład Administracji Mieszkaniami Gminnymi Gminy Miejskiej Kłodzko Sp. z o.o., Wodociągi Kłodzkie Sp. z o.o.

5) Infrastruktura techniczna i środki transportu we władaniu Gminy Miejskiej Kłodzko przedstawia się następująco:

l.p.	Wyszczególnienie	Jednostka	Ilość
1.	Budowle i urządzenia techniczne	szt.	116
2.	Drogi	km	78
3.	Kanalizacja deszczowa	km	ok. 66,7
4.	Obiekty mostowe	szt.	22
5.	Kanalizacja sanitarna i ogólnospławna	km	ok. 92,86
6.	Przyłącza kanalizacyjne	km.	ok. 29,5
7.	Środki transportu	szt.	10

6) Wartość Mienia Gminy Miejskiej Kłodzko.

Według stanu księgowego na dzień 31 grudnia 2020 r. wartość mienia Gminy Miejskiej Kłodzko wynosiła 319 538 465,54 zł, w tym:

1. wartość nieruchomości gruntowych 34 561 820,50 zł;
2. wartość nieruchomości gruntowych w leasingu: : 7 390 000,00 zł;
3. wartość nieruchomości oddanych w użytkowanie wieczyste: 10 252 960,71 zł
4. wartość budynków i lokali: 109 689 623,53 zł;
5. wartości niematerialne i prawne: 347 075,78 zł;
6. wartość pozostałych środków trwałych:
 - obiekty inżynierii lądowej i wodnej: 148 938 546,91 zł;
 - kotły, maszyny, urządzenia techniczne itp.: 3 982 795,42 zł;
 - środki transportu: 278 735,84 zł;
 - ruchomości i wyposażenie: 4 096 906,85 zł.

III. Dane dotyczące: innych niż własność praw majątkowych, w tym w szczególności: ograniczonych prawach rzeczowych, użytkowania wieczystego, wierzytelności, udziałów w spółkach, akcjach. użytkowanie wieczyste na gruntach Skarbu Państwa;

- 1) spółki gminne;
- 2) udziały i akcje w innych spółkach prawa handlowego.

1) użytkowanie wieczyste na gruntach Skarbu Państwa

Gmina Miejska Kłodzko posiada prawo użytkowania wieczystego gruntów stanowiących własność Skarbu Państwa ustanowione na następujących nieruchomościach:

- dz. nr 52/1 (AM-4), obręb Twierdza o pow. 0.0615 ha;
- dz. nr 29 (AM-3), obręb Twierdza o pow. 0.0022 ha;
- dz. nr 64/1 (AM-4), obręb Twierdza o pow. 0.0011 ha,
- dz. nr 99/4 (AM-3), obręb Nowe Miasto o pow. 0.0014 ha;
- dz. nr 99/5 (AM-3), obręb Nowe Miasto o pow. 0.0004 ha.

Razem powierzchnia gruntów w użytkowaniu wieczystym Gminy Miejskiej Kłodzko wynosi 0,0666 ha.

2) Gmina Miejska Kłodzko posiadała na dzień 31 grudnia 2019 r. udziały w następujących jednoosobowych spółkach Gminy:

I.p.	Nazwa spółki	Ilość udziałów	Cena udziałów w zł.	Wartość w zł
1.	Zakład Administracji Mieszkaniami Gminnymi Gminy Miejskiej Kłodzko Sp. z o.o.	46 792	500,00	23 396 000,00
2.	Wodociągi Kłodzkie Sp. z o.o.	32 602	1 000,00	32 602 000,00

3) Wielkość udziałów i akcji w spółkach prawa handlowego:

I.p.	Nazwa spółki	Ilość udziałów	Cena udziałów w zł	Wartość w zł
1.	Dom Maklerski Bank Ochrony Środowiska S.A.	100	10,00	1000,00
2.	WSSE „Invest - Park” sp. z o.o.	100	10 000,00	1 000 000,00
3.	Samorządowy Fundusz Zdrowia sp. z o.o.	50	1 000,00	50 000,00
4.	Dolnośląski Projekt Rekultywacji sp. z o.o.	301	500,00	150 500,00

IV. Dane o zmianach w stanie mienia gminnego, w zakresie określonym w rozdziale I i II niniejszej informacji:

W okresie od 1 stycznia 2020 r. do 31 grudnia 2020 r. powierzchnia gruntów będących własnością Gminy Miejskiej Kłodzko zmniejszyła się z powodu następujących zdarzeń:

- z tytułu sprzedaży;
- z tytułu przekształcenia prawa użytkowania wieczystego.

1. W roku 2020 sprzedano następujące nieruchomości:

a) nieruchomości niezabudowane zbyte w trybie przetargowym:

- 1) nieruchomość niezabudowana położona w Kłodzku przy ul. Sowiej, ozn. gedez. jako dz. nr 48/68 (AM-3), obręb Zacisze, o pow. 835 m², za cenę 63 960,00 zł brutto;
- 2) nieruchomości niezabudowane położone w Kłodzku przy ul. Dębowej, ozn. geodez. jako dz. nr 47 i 48 (AM-1), obręb Twierdza, o pow. 962 m² i 187 m², za cenę 102 090,00 zł brutto;
- 3) nieruchomość niezabudowana położona w Kłodzku w rejonie ulic Rajska i Graniczna, ozn. gedez. jako dz. nr 22/6 (AM-4), obręb Jurandów, o pow. 1086 m², za cenę 44 649,00 zł brutto;
- 4) nieruchomość niezabudowana położona w Kłodzku w rejonie ulic Rajska i Graniczna, ozn. gedez. jako dz. nr 22/7 (AM-4), obręb Jurandów, o pow. 1056 m², za cenę 44 649,00 zł brutto;
- 5) nieruchomość niezabudowana położona w Kłodzku w rejonie ulic Rajska i Graniczna, ozn. gedez. jako dz. nr 22/8 (AM-4), obręb Jurandów, o pow. 1064 m², za cenę 44 649,00 zł brutto;

b) nieruchomości niezabudowane zbyte w trybie bezprzetargowym:

- 1) nieruchomość niezabudowana poł. w Kłodzku, ozn. geodez. jako dz. nr 135/44 (AM-13), obręb Jurandów o powierzchni 190 m², za cenę 24 678,60 zł brutto (sprzedaż na poprawę zagospodarowania nieruchomości przyległej);
- 2) nieruchomość niezabudowana poł. w Kłodzku, ozn. geodez. jako dz. nr 243/16 (AM-2), obręb Zacisze o powierzchni 140 m², za cenę 6 052,83 zł brutto (sprzedaż na poprawę zagospodarowania nieruchomości przyległej);
- 3) nieruchomość niezabudowana poł. w Kłodzku, ozn. geodez. jako dz. nr 243/20 (AM-2), obręb Zacisze o powierzchni 226 m², za cenę 22 324,50 zł brutto (sprzedaż na poprawę zagospodarowania nieruchomości przyległej)

c) sprzedaż nieruchomości zabudowanych (w tym lokali mieszkalnych i użytkowych) w trybie przetargowym:

- 1) lokal mieszkalny ul. Ksawerego Dunikowskiego 1/II m. 33, wraz z udziałem w częściach wspólnych nieruchomości wynoszącym 3/100 cz. cena sprzedaży – 148 000,00 zł;
- 2) lokal mieszkalny ul. Czeska 32 m. 4, wraz z udziałem w częściach wspólnych nieruchomości wynoszącym 5/100 cz., cena sprzedaży – 74 000,00 zł;
- 3) lokal mieszkalny ul. Korfatego 9 m. 8, wraz z udziałem w częściach wspólnych wynoszącym 8/100 cz. cena sprzedaży – 80 800,00 zł;
- 4) lokal mieszkalny ul. Lutycka 22 m. 3 w Kłodzku wraz z udziałem w częściach wspólnych nieruchomości 26/100 cz., cena sprzedaży – 124 700,00 zł;

- 5) lokal mieszkalny ul. Malczewskiego 20 m. 10, wraz z udziałem w częściach wspólnych nieruchomości wynoszącym 60/1 000 cz. cena sprzedaży – 155 000,00 zł;
- 6) lokal mieszkalny zlokalizowany przy ul. Jana Długosza 29C m. 5 w Kłodzku wraz z udziałem w częściach wspólnych nieruchomości 16/100 cz., cena sprzedaży – 82 000,00 zł;
- 7) lokal mieszkalny ul. Wojska Polskiego 14 m. 2, wraz z udziałem w częściach wspólnych nieruchomości wynoszącym 11/100 cz. cena sprzedaży – 221 600,00 zł;
- 8) lokal niemieszkalny ul. Św. Wojciecha 23/2, wraz z udziałem w częściach wspólnych nieruchomości wynoszącym 90/100 cz. cena sprzedaży – 623 610,00 zł;
- 9) dwa lokale niemieszkalne ul. Forteczna 1/3a i ul. Forteczna 1/3b, wraz z łącznym udziałem w częściach wspólnych nieruchomości wynoszącym 14/100 cz. cena sprzedaży – 22 300,00 zł
- 10) nieruchomość zabudowana garażem dz. nr 49/10 AM-4 obręb Twierdza, cena sprzedaży – 22 355,25 zł
- 11) nieruchomość zabudowana garażem dz. nr 12/14 AM-2 obręb Twierdza, cena sprzedaży – 32 964,00 zł
- 12) nieruchomość zabudowana garażem dz. nr 18/1; 20/1 AM-1 obręb Jaskółcza Góra, cena sprzedaży – 22 632,00 zł

d) sprzedaż nieruchomości zabudowanych w trybie bezprzetargowym:

- 1) nieruchomość zabudowana garażem dz. nr 49/6 AM-4 obręb Twierdza, cena sprzedaży – 21 789,40 zł

e) lokale niemieszkalne – sprzedaż na rzecz najemców w trybie bezprzetargowym

- 1) lokal niemieszkalny ul. Bohaterów Getta 1/5 wraz z udziałem w częściach wspólnych nieruchomości wynoszącym 2/100 cz., cena sprzedaży – 39 100,00 zł

f) lokale mieszkalne – sprzedaż na rzecz najemców w trybie bezprzetargowym

- 1) lokal mieszkalny ul. Wojska Polskiego 18A m. 5 wraz z udziałem w częściach wspólnych nieruchomości wynoszącym 8/100 cz., cena sprzedaży – 892,00 zł;
- 2) lokal mieszkalny ul. Bohaterów Getta 13 m. 6 wraz z udziałem w częściach wspólnych nieruchomości wynoszącym 62/1 000 cz., cena sprzedaży – 4 343,08 zł;
- 3) lokal mieszkalny ul. Rzepichy 4 m. 7 wraz z udziałem w częściach wspólnych nieruchomości wynoszącym 8/100 cz., cena sprzedaży – 3 814,82 zł;
- 4) lokal mieszkalny ul. Warszawy-Centrum 3 m. 1 wraz z udziałem w częściach wspólnych nieruchomości wynoszącym 24/100 cz., cena sprzedaży – 2 880,11 zł;
- 5) lokal mieszkalny ul. Korytowska 18A m. 10 wraz z udziałem w częściach wspólnych nieruchomości wynoszącym 355/10 000 cz., cena sprzedaży – 1 115,50 zł;
- 6) lokal mieszkalny ul. Korytowska 20 m. 1 wraz z udziałem w częściach wspólnych nieruchomości wynoszącym 521/10 000 cz., cena sprzedaży – 8 491,47 zł;
- 7) lokal mieszkalny ul. Korytowska 20a m. 7 wraz z udziałem w częściach wspólnych nieruchomości wynoszącym 345/10 000 cz., cena sprzedaży – 1 895,40 zł;
- 8) lokal mieszkalny ul. Korytowska 20 m. 5 wraz z udziałem w częściach wspólnych nieruchomości wynoszącym 510/10 000 cz., cena sprzedaży – 5 428,62 zł;
- 9) lokal mieszkalny ul. Korytowska 22 m. 1 wraz z udziałem w częściach wspólnych nieruchomości wynoszącym 510/10 000 cz., cena sprzedaży – 4 694,63 zł;
- 10) lokal mieszkalny ul. Korytowska 24 m. 2 wraz z udziałem w częściach wspólnych nieruchomości wynoszącym 322/10 000 cz., cena sprzedaży – 4 165,75 zł;
- 11) lokal mieszkalny ul. Korytowska 24A m. 12 wraz z udziałem w częściach wspólnych nieruchomości wynoszącym 483/10 000 cz., cena sprzedaży – 4 439,26 zł;

- 12) lokal mieszkalny ul. Korytowska 28A m. 5 wraz z udziałem w częściach wspólnych nieruchomości wynoszącym 533/10 000 cz., cena sprzedaży – 1 629,50 zł;
- 13) lokal mieszkalny ul. Korytowska 28A m. 2 wraz z udziałem w częściach wspólnych nieruchomości wynoszącym 322/10 000 cz., cena sprzedaży – 4 203,82 zł;
- 14) lokal mieszkalny ul. Korytowska 28A m. 9 wraz z udziałem w częściach wspólnych nieruchomości wynoszącym 504/10 000 cz., cena sprzedaży – 4 782,38 zł;
- 15) lokal mieszkalny ul. Lutycka 27 m. 1 wraz z udziałem w częściach wspólnych nieruchomości wynoszącym 18/100 cz., cena sprzedaży – 6 067,83 zł;
- 16) lokal mieszkalny ul. Korytowska 26 m. 5 wraz z udziałem w częściach wspólnych nieruchomości wynoszącym 530/10 000 cz., cena sprzedaży – 4 520,50 zł;
- 17) lokal mieszkalny ul. Korytowska 28A m. 11 wraz z udziałem w częściach wspólnych nieruchomości wynoszącym 311/10 000 cz., cena sprzedaży – 1 102,50 zł;
- 18) lokal mieszkalny ul. Korytowska 18A m. 11 wraz z udziałem w częściach wspólnych nieruchomości wynoszącym 354/10 000 cz., cena sprzedaży – 1 620,25 zł;
- 19) lokal mieszkalny ul. Stanisława Moniuszki 3 m. 6a wraz z udziałem w częściach wspólnych nieruchomości wynoszącym 68/1 000 cz., cena sprzedaży – 3 741,13 zł;
- 20) lokal mieszkalny ul. Korytowska 18A m. 8 wraz z udziałem w częściach wspólnych nieruchomości wynoszącym 477/10 000 cz., cena sprzedaży – 4 359,78 zł;
- 21) lokal mieszkalny ul. Korytowska 18A m. 5 wraz z udziałem w częściach wspólnych nieruchomości wynoszącym 473/10 000 cz., cena sprzedaży – 1 832,73 zł;
- 22) lokal mieszkalny ul. Korytowska 18A m. 3 wraz z udziałem w częściach wspólnych nieruchomości wynoszącym 344/10 000 cz., cena sprzedaży – 4 135,50 zł;
- 23) lokal mieszkalny pl. Bolesława Chrobrego 32 m. 5 wraz z udziałem w częściach wspólnych nieruchomości wynoszącym 10/100 cz., cena sprzedaży – 17 071,00 zł;
- 24) lokal mieszkalny ul. Korytowska 20A m. 4 wraz z udziałem w częściach wspólnych nieruchomości wynoszącym 475/10 000 cz., cena sprzedaży – 5 390,75 zł;
- 25) lokal mieszkalny ul. Korytowska 20 m. 9 wraz z udziałem w częściach wspólnych nieruchomości wynoszącym 512/10 000 cz., cena sprzedaży – 2 540,84 zł;
- 26) lokal mieszkalny ul. im. Warszawy-Centrum 1 m. 4 wraz z udziałem w częściach wspólnych nieruchomości wynoszącym 26/100 cz., cena sprzedaży – 3 900,74 zł;
- 27) lokal mieszkalny ul. Korytowska 20A m. 12 wraz z udziałem w częściach wspólnych nieruchomości wynoszącym 476/10 000 cz., cena sprzedaży – 8 209,85 zł;
- 28) lokal mieszkalny ul. W. Korfanteo 11 m. 1 wraz z udziałem w częściach wspólnych nieruchomości wynoszącym 432/1 000 cz., cena sprzedaży – 1 511,20 zł;
- 29) lokal mieszkalny ul. Korytowska 22 m. 2 wraz z udziałem w częściach wspólnych nieruchomości wynoszącym 333/10 000 cz., cena sprzedaży – 4 284,63 zł;
- 30) lokal mieszkalny ul. Korytowska 22 m. 4 wraz z udziałem w częściach wspólnych nieruchomości wynoszącym 515/10 000 cz., cena sprzedaży – 4 750,63 zł;
- 31) lokal mieszkalny ul. Korytowska 22 m. 5 wraz z udziałem w częściach wspólnych nieruchomości wynoszącym 524/10 000 cz., cena sprzedaży – 1 555,50 zł;
- 32) lokal mieszkalny ul. Korytowska 22 m. 6 wraz z udziałem w częściach wspólnych nieruchomości wynoszącym 334/10 000 cz., cena sprzedaży – 4 280,63 zł;
- 33) lokal mieszkalny pl. Bolesława Chrobrego 5 m. 4 wraz z udziałem w częściach wspólnych nieruchomości wynoszącym 23/1 000 cz., cena sprzedaży – 3 323,67 zł;
- 34) lokal mieszkalny ul. Korytowska 24A m. 10 wraz z udziałem w częściach wspólnych nieruchomości wynoszącym 353/10 000 cz., cena sprzedaży – 1 190,50 zł;
- 35) lokal mieszkalny ul. Korytowska 24A m. 8 wraz z udziałem w częściach wspólnych nieruchomości wynoszącym 480/10 000 cz., cena sprzedaży – 5 150,77 zł;
- 36) lokal mieszkalny ul. Korytowska 24A m. 4 wraz z udziałem w częściach wspólnych nieruchomości wynoszącym 460/10 000 cz., cena sprzedaży – 4 803,67 zł;
- 37) lokal mieszkalny ul. Korytowska 26A m. 8 wraz z udziałem w częściach wspólnych nieruchomości wynoszącym 529/10 000 cz., cena sprzedaży – 4 562,50 zł;
- 38) lokal mieszkalny ul. Korytowska 28A m. 12 wraz z udziałem w częściach wspólnych nieruchomości wynoszącym 511/10 000 cz., cena sprzedaży – 4 539,50 zł;

- 39) lokal mieszkalny ul. im. Warszawy-Centrum 1 m. 2 wraz z udziałem w częściach wspólnych nieruchomości wynoszącym 24/100 cz., cena sprzedaży – 3 232,10 zł;
- 40) lokal mieszkalny ul. Stanisława Moniuszki 3 m. 2b wraz z udziałem w częściach wspólnych nieruchomości wynoszącym 56/1 000 cz., cena sprzedaży – 2 081,14 zł;
- 41) lokal mieszkalny ul. Korytowska 28 m. 6 wraz z udziałem w częściach wspólnych nieruchomości wynoszącym 351/10 000 cz., cena sprzedaży – 1 390,97 zł;
- 42) lokal mieszkalny ul. Korytowska 20 m. 8 wraz z udziałem w częściach wspólnych nieruchomości wynoszącym 522/10 000 cz., cena sprzedaży – 5 621,16 zł;
- 43) lokal mieszkalny ul. Stefana Okrzei 19 m. 10a wraz z udziałem w częściach wspólnych nieruchomości wynoszącym 19/1 000 cz., cena sprzedaży – 1 873,37 zł;
- 44) lokal mieszkalny ul. Armii Krajowej 4 m. 6 wraz z udziałem w częściach wspólnych nieruchomości wynoszącym 5/100 cz., cena sprzedaży – 2 918,30 zł;
- 45) lokal mieszkalny ul. Korytowska 26 m. 7 wraz z udziałem w częściach wspólnych nieruchomości wynoszącym 330/10 000 cz., cena sprzedaży – 4 460,50 zł;
- 46) lokal mieszkalny ul. Korytowska 22 m. 10 wraz z udziałem w częściach wspólnych nieruchomości wynoszącym 320/10 000 cz., cena sprzedaży – 4 340,63 zł;
- 47) lokal mieszkalny ul. Korytowska 18 m. 2 wraz z udziałem w częściach wspólnych nieruchomości wynoszącym 314/10 000 cz., cena sprzedaży – 4 298,63 zł;
- 48) lokal mieszkalny ul. Wojciecha Korfańtego 6 m. 3 wraz z udziałem w częściach wspólnych nieruchomości wynoszącym 118/1 000 cz., cena sprzedaży – 9 862,40 zł;
- 49) lokal mieszkalny ul. im. Warszawy-Centrum 8 m. 1 wraz z udziałem w częściach wspólnych nieruchomości wynoszącym 24/100 cz., cena sprzedaży – 3 080,91 zł;
- 50) lokal mieszkalny ul. Grunwaldzka 17 m. 1 wraz z udziałem w częściach wspólnych nieruchomości wynoszącym 158/1 000 cz., cena sprzedaży – 7 525,74 zł;
- 51) lokal mieszkalny ul. Korytowska 20 m. 2 wraz z udziałem w częściach wspólnych nieruchomości wynoszącym 318/10 000 cz., cena sprzedaży – 1 714,32 zł;
- 52) lokal mieszkalny ul. Korytowska 26 m. 10 wraz z udziałem w częściach wspólnych nieruchomości wynoszącym 331/10 000 cz., cena sprzedaży – 4 418,50 zł;
- 53) lokal mieszkalny ul. Lutycka 17 m. 3 wraz z udziałem w częściach wspólnych nieruchomości wynoszącym 126/1 000 cz., cena sprzedaży – 9 820,28 zł;
- 54) lokal mieszkalny ul. Korytowska 24 m. 5 wraz z udziałem w częściach wspólnych nieruchomości wynoszącym 518/10 000 cz., cena sprzedaży – 1 637,50 zł;
- 55) lokal mieszkalny ul. Korytowska 28 m. 10 wraz z udziałem w częściach wspólnych nieruchomości wynoszącym 360/10 000 cz., cena sprzedaży – 4 393,63 zł;
- 56) lokal mieszkalny ul. Czeska 34 m. 5 wraz z udziałem w częściach wspólnych nieruchomości wynoszącym 88/1 000 cz., cena sprzedaży – 3 0007,77 zł;
- 57) lokal mieszkalny ul. Korytowska 20 m. 4 wraz z udziałem w częściach wspólnych nieruchomości wynoszącym 520/10 000 cz., cena sprzedaży – 4 258,41 zł;
- 58) lokal mieszkalny ul. Korytowska 20A m. 9 wraz z udziałem w częściach wspólnych nieruchomości wynoszącym 480/10 000 cz., cena sprzedaży – 5 434,75 zł;
- 59) lokal mieszkalny ul. Korytowska 26A m. 11 wraz z udziałem w częściach wspólnych nieruchomości wynoszącym 367/10 000 cz., cena sprzedaży – 1 258,50 zł;
- 60) lokal mieszkalny ul. W. Łukasińskiego 26 m. 22 wraz z udziałem w częściach wspólnych nieruchomości wynoszącym 32/1 000 cz., cena sprzedaży – 1 877,56 zł;
- 61) lokal mieszkalny ul. Korytowska 18 m. 8 wraz z udziałem w częściach wspólnych nieruchomości wynoszącym 506/10 000 cz., cena sprzedaży – 1 547,50 zł;
- 62) lokal mieszkalny ul. Śląska 35 m. 2 wraz z udziałem w częściach wspólnych nieruchomości wynoszącym 144/1 000 cz., cena sprzedaży – 4 576,11 zł;
- 63) lokal mieszkalny pl. Bolesława Chrobrego 14 m. 9 wraz z udziałem w częściach wspólnych nieruchomości wynoszącym 510/10 000 cz., cena sprzedaży – 3 052,29 zł;
- 64) lokal mieszkalny ul. Z. Krasińskiego 2 m. 5 wraz z udziałem w częściach wspólnych nieruchomości wynoszącym 20/100 cz., cena sprzedaży – 3 912,07 zł;
- 65) lokal mieszkalny ul. Czeska 21 m. 3a wraz z udziałem w częściach wspólnych nieruchomości wynoszącym 41/1 000 cz., cena sprzedaży – 6 760,42 zł;

g) sprzedaż spółdzielczego własnościowego prawa do lokalu mieszkalnego:

- 1) spółdzielcze własnościowe prawo do lokalu mieszkalnego położonego w Kłodzku przy ul. Spółdzielczej 10 m. 23, cena sprzedaży – 40 000,00 zł;

h) sprzedaż na rzecz użytkowników wieczystych w trybie bezprzetargowym:

- 1) nieruchomość niezabudowana położona w Kłodzku przy ul. Półwiejskiej, oznaczona geodezyjnie jako działka nr 61/1 (AM-6) obręb Ustronie o powierzchni 0,0800 ha - za cenę 8 400,00 zł brutto.

i) sprzedaż w drodze przetargu prawa użytkowania wieczystego

- 1) nieruchomość niezabudowana położona w Kłodzku przy ul. Noworudzkiej, ozn. geodez. jako dz. nr 10/1 (AM-18), obręb ustronie, o pow. 3620 m², za cenę 253 429,20 zł brutto;

2. W okresie sprawozdawczym powierzchnia gruntów Gminy Miejskiej Kłodzko w wyniku przekształcenia prawa użytkowania wieczystego w prawo własności zmniejszyła się o powierzchnię 0,0070 ha na podstawie:

1. Decyzji wydanych zgodnie z ustawą z dnia 29 lipca 2005 r. o przekształceniu prawa użytkowania wieczystego w prawo własności nieruchomości (t.j. Dz.U. z 2019 r. poz. 1314, ze zm.):

- 1) z dnia 7 stycznia 2020 r. znak: WM.II.6826.104.2019 w sprawie przekształcenia prawa użytkowania wieczystego w prawo własności nieruchomości zabudowanej garażem położonej w Kłodzku przy ul. Myśliwskiej, oznaczonej geodezyjnie jako działka nr 2/9 (AM-2) obręb Ptasia Góra o powierzchni 0,0018 ha - uzyskany dochód 6000,00 zł;

- 2) z dnia 9 marca 2020 r. znak: WM.II.6826.141.2019 w sprawie przekształcenia prawa użytkowania wieczystego w prawo własności nieruchomości zabudowanej garażem położonej w Kłodzku przy ul. Stefana Okrzei, oznaczonej geodezyjnie jako działka nr 80/7 (AM-2) obręb Centrum o powierzchni 0,0033 ha - uzyskany dochód 1 990,00 zł;

- 3) z dnia 9 marca 2020 r. znak: WM.II.6826.142.2019 w sprawie przekształcenia prawa użytkowania wieczystego w prawo własności nieruchomości zabudowanej garażem położonej w Kłodzku przy ul. Bohaterów Getta, oznaczonej geodezyjnie jako działka nr 4/17 (AM-2) obręb Centrum o powierzchni 0,0019 ha - uzyskany dochód 720,00 zł;

V. Dane o dochodach uzyskanych z tytułu wykonywania prawa własności i innych praw majątkowych oraz z wykonywania posiadania

W omawianym okresie dochody Gminy z tytułu gospodarowania mieniem wyniosły **3 640 674,10 zł** i przedstawiały się następująco:

- a) dochody z tytułu sprzedaży mienia: **2 616 195,06 zł**
w tym:
 - sprzedaż lokali mieszkalnych: **1 231 962,63 zł**;
 - sprzedaż lokali użytkowych: **727 369,73 zł**;
 - sprzedaż nieruchomości zabudowanych i niezabudowanych: **656 862,70 zł**
- b) opłaty z tytułu użytkowania wieczystego: **152 552,76 zł**;
- c) dochody z tytułu najmu i dzierżawy składników majątkowych: **492 774,17 zł**;
- d) opłaty z tytułu przekształcenia prawa użytkowania wieczystego w prawo własności: **232 510,21 zł** wraz z ratami za lata poprzednie;
- e) wpływy z opłat za trwałe zarząd, użytkowanie i służebności: **54 475,65 zł**
- f) pozostałe (w tym odsetki): **92 166,25 zł**



VI. Inne dane i informacje o zdarzeniach mających wpływ na stan mienia jednostki samorządu terytorialnego.

a) ustanowiono służebności na działkach gminnych:

1. ustanowienie odpłatnej, nieograniczonej w czasie służebność gruntowej polegającej na prawie przechodu i przejazdu, której wykonanie będzie ograniczone do działek nr 19, 20, 21, 22/5 (AM-4), obręb Jurandów, objętych księgami wieczystymi nr SW1K/00073335/8, SW1K/00095609/0, SW1K/00095523/3, stanowiących drogę wewnętrzną o łącznej powierzchni 0,2769 ha. Wartość służebności w kwocie 6 000,00 zł netto (słownie: sześć tysięcy złotych) netto plus 23% VAT tj. 7 380,00 zł brutto (słownie: siedem tysięcy trzysta osiemdziesiąt złotych) ustanowiona na rzecz każdego z właścicieli działki nr 22/6 (AM-4), obręb Jurandów;
2. ustanowienie odpłatnej, nieograniczonej w czasie służebność gruntowej polegającej na prawie przechodu i przejazdu, której wykonanie będzie ograniczone do działek nr 19, 20, 21, 22/5 (AM-4), obręb Jurandów, objętych księgami wieczystymi nr SW1K/00073335/8, SW1K/00095609/0, SW1K/00095523/3, stanowiących drogę wewnętrzną o łącznej powierzchni 0,2769 ha. Wartość służebności w kwocie 6 000,00 zł netto (słownie: sześć tysięcy złotych) netto plus 23% VAT tj. 7 380,00 zł brutto (słownie: siedem tysięcy trzysta osiemdziesiąt złotych) ustanowiona na rzecz każdego z właścicieli działki nr 22/7 (AM-4), obręb Jurandów;
3. ustanowienie odpłatnej, nieograniczonej w czasie służebność gruntowej polegającej na prawie przechodu i przejazdu, której wykonanie będzie ograniczone do działek nr 19, 20, 21, 22/5 (AM-4), obręb Jurandów, objętych księgami wieczystymi nr SW1K/00073335/8, SW1K/00095609/0, SW1K/00095523/3, stanowiących drogę wewnętrzną o łącznej powierzchni 0,2769 ha. Wartość służebności w kwocie 6 000,00 zł netto (słownie: sześć tysięcy złotych) netto plus 23% VAT tj. 7 380,00 zł brutto (słownie: siedem tysięcy trzysta osiemdziesiąt złotych) ustanowiona na rzecz każdego z właścicieli działki nr 22/8 (AM-4), obręb Jurandów;

b) nastąpiły następujące zmiany w kapitale zakładowym Zakładu Administracji Mieszkaniami Gminnymi Gminy Miejskiej Kłodzko Sp. z o.o.

Podjęto Uchwałę Nr XIX/145/2020 Rady Miejskiej w Kłodzku z dnia 14 maja 2020 r. w sprawie wyrażenia zgody na obniżenie kapitału zakładowego oraz umorzenie udziałów w spółce „Zakład Administracji Mieszkaniami Gminnymi Gminy Miejskiej Kłodzko” Spółka z ograniczoną odpowiedzialnością, która wraz z Zarządzeniem Burmistrza Miasta Kłodzka Nr 104.0050.2020 z dnia 22 czerwca 2020 r. stanowiła podstawę do na obniżenie kapitału zakładowego spółki o kwotę 2 170 000,00 zł, poprzez umorzenie udziałów w ilości 4 340, każdy o wartości nominalnej po 500,00 zł. Środki przeznaczone są na finansowanie zadania inwestycyjnego p.n. „Budowa krytej pływalni wielozadaniowej wraz z opracowaniem dokumentacji wykonawczej, zlokalizowanej przy Szkole Podstawowej nr 3”. Uchwała jest kontynuacją wykonania zobowiązania nałożonego Uchwałą Nr LVIII/447/2018 Rady Miejskiej w Kłodzku z dnia 27 września 2018 r. na podstawie której udzielono zgody na wnoszenie wkładów pieniężnych do spółki z przeznaczeniem na podwyższenie kapitału zakładowego przez okres od 2019 r. do 2024 r. do łącznej kwoty 11 820 000,00 zł.

Sporządzili: B. Bahranowska
M. Zawadzka
I. Baławajder
P. Kastelik
K. Siwek-Świdarska

KIEROWNIK
Wydziału Gospodarki Mieniem Komunalnym
i Planowania Przestrzennego

Bogumiła Bahranowska

BURMISTRZ
Miasta Kłodzka

Michał Piszko

GRUNTY STANOWIĄCE WŁASNOŚĆ GMINY MIEJSKIEJ KŁODZKO

OBREB	UŻYTEK GRUNTOWY	POWIERZCHNIA w m ²
ZAGÓRZE	DROGI	101 487,00
LESZCZYNA	DROGI	7 454,00
USTRONIE	DROGI	112 508,00
JURANDÓW	DROGI	182 365,00
NOWY ŚWIAT	DROGI	90 334,00
TWIERDZA	DROGI	100 065,00
ZACISZE	DROGI	135 747,00
KUKUŁKA	DROGI	26 521,00
NOWE MIASTO	DROGI	126 260,00
CENTRUM	DROGI	91 110,00
PTASIA GÓRA	DROGI	62 254,00
STADION	DROGI	42 388,00
JASKÓŁCZA GÓRA	DROGI	29 404,00
	RAZEM DROGI	1 174 992,00
ZAGÓRZE	GRUNT POD ROWAMI	17 625,00
LESZCZYNA	GRUNT POD ROWAMI	18 463,00
USTRONIE	GRUNT POD ROWAMI	29 544,00
NOWY ŚWIAT	GRUNT POD ROWAMI	10 746,00
PTASIA GÓRA	GRUNT POD ROWAMI	19 84,00
STADION	GRUNT POD ROWAMI	501,00
JASKÓŁCZA GÓRA	GRUNT POD ROWAMI	22 562,00
	RAZEM GRUNT POD ROWAMI	101 425,00
ZAGÓRZE	UŻYTKI KOPALNE	33 429,00
USTRONIE	UŻYTKI KOPALNE	46 180,00
	RAZEM UŻYTKI KOPALNE	79 609,00
ZAGÓRZE	TEREN WODNY	2 040,00
ZACISZE	TEREN WODNY	11,00
STADION	TEREN WODNY	4 752,00
	RAZEM TERENY WODNE	6 803,00
ZAGÓRZE	TERENY KOLEJOWE	4 580,00
	RAZEM TERENY KOLEJOWE	4 580,00
USTRONIE	TERENY PRZEZNACZONE POD BUDOWĘ DRÓG LINII KOLEJOWYCH	619,00
	RAZEM TERENY PRZEZNACZONE POD	619,00

ZAGÓRZE	GRUNTY ROLNE	164 725,00
LESZCZYNA	GRUNTY ROLNE	118 378,00
USTRONIE	GRUNTY ROLNE	153 413,00
JURANDÓW	GRUNTY ROLNE	406 718,00
NOWY ŚWIAT	GRUNTY ROLNE	54 761,00
TWIERDZA	GRUNTY ROLNE	30 139,00
ZACISZE	GRUNTY ROLNE	61 470,00
KUKUŁKA	GRUNTY ROLNE	43 835,00
NOWE MIASTO	GRUNTY ROLNE	586,00
STADION	GRUNTY ROLNE	39 560,00
JASKÓLCZA GÓRA	GRUNTY ROLNE	26 654,00
	RAZEM GRUNTY ROLNE	1 100 239 ,00
ZAGÓRZE	GRUNTY ROLNE ZABUDOWANE	1 317,00
JURANDÓW	GRUNTY ROLNE ZABUDOWANE	415,00
USTRONIE	GRUNTY ROLNE ZABUDOWANE	7 238,00
ZACISZE	GRUNTY ROLNE ZABUDOWANE	838,00
KUKUŁKA	GRUNTY ROLNE ZABUDOWANE	187,00
	RAZEM GRUNTY ROLNE ZABUDOWANE	9 995,00
ZAGÓRZE	GRUNTY ZADRZEWIONE I ZAKRZEWIONE	385,00
JURANDÓW	GRUNTY ZADRZEWIONE I ZAKRZEWIONE	1 874,00
NOWY ŚWIAT	GRUNTY ZADRZEWIONE I ZAKRZEWIONE	2 731,00
TWIERDZA	GRUNTY ZADRZEWIONE I ZAKRZEWIONE	20 577,00
ZACISZE	GRUNTY ZADRZEWIONE I ZAKRZEWIONE	3 177,00
KUKUŁKA	GRUNTY ZADRZEWIONE I ZAKRZEWIONE	1 112,00
JASKÓLCZA GÓRA	GRUNTY ZADRZEWIONE I ZAKRZEWIONE	15 776,00
	RAZEM GRUNTY ZADRZEWIONE I ZAKRZEWIONE	45 632,00
LESZCZYNA	SADY	9 008,00
USTRONIE	SADY	735,00
JURANDÓW	SADY	5 595,00
STADION	SADY	1 712,00
NOWY ŚWIAT	SADY	5002,00
	RAZEM SADY	22 052,00


LESZCZYNA	INNE TERENY ZABUDOWANE	6 133,00
USTRONIE	INNE TERENY ZABUDOWANE	10 292,00
JURANDÓW	INNE TERENY ZABUDOWANE	23 212,00
NOWY ŚWIAT	INNE TERENY ZABUDOWANE	84 062,00
TWIERDZA	INNE TERENY ZABUDOWANE	13 307,00
ZACISZE	INNE TERENY ZABUDOWANE	9 367,00
KUKUŁKA	INNE TERENY ZABUDOWANE	251 870,00
NOWE MIASTO	INNE TERENY ZABUDOWANE	22 371,00
CENTRUM	INNE TERENY ZABUDOWANE	8 444,00
PTASIA GÓRA	INNE TERENY ZABUDOWANE	25 317,00
JASKÓLCZA GÓRA	INNE TERENY ZABUDOWANE	38,00
	RAZEM INNE TERENY ZABUDOWANE	454 413,00
ZAGÓRZE	LASY	6 826,00
USTRONIE	LASY	4 046,00
JURANDÓW	LASY	734,00
TWIERDZA	LASY	37 492,00
ZACISZE	LASY	13 530,00
KUKUŁKA	LASY	48 400,00
STADION	LASY	2 670,00
	RAZEM LASY	113 698,00
ZAGÓRZE	ŁĄKI TRWAŁE	99 508,00
LESZCZYNA	ŁĄKI TRWAŁE	1 545,00
USTRONIE	ŁĄKI TRWAŁE	93 016,00
JURANDÓW	ŁĄKI TRWAŁE	33 563,00
NOWY ŚWIAT	ŁĄKI TRWAŁE	4 782,00
TWIERDZA	ŁĄKI TRWAŁE	9 010,00
ZACISZE	ŁĄKI TRWAŁE	24 501,00
KUKUŁKA	ŁĄKI TRWAŁE	9 225,00
STADION	ŁĄKI TRWAŁE	91 651,00
JASKÓLCZA GÓRA	ŁĄKI TRWAŁE	16 339,00
	RAZEM ŁĄKI TRWAŁE	383 140,00
USTRONIE	NIEUŻYTKI	10 771,00
JURANDÓW	NIEUŻYTKI	230,00
KUKUŁKA	NIEUŻYTKI	696,00
STADION	NIEUŻYTKI	693,00
	RAZEM NIEUŻYTKI	12 390,00
ZAGÓRZE	PASTWISKA TRWAŁE	29 866,00
LESZCZYNA	PASTWISKA TRWAŁE	5 171,00
USTRONIE	PASTWISKA TRWAŁE	31 665,00
JURANDÓW	PASTWISKA TRWAŁE	38 511,00
NOWY ŚWIAT	PASTWISKA TRWAŁE	4 854,00
TWIERDZA	PASTWISKA TRWAŁE	24 674,00
ZACISZE	PASTWISKA TRWAŁE	6 544,00


KUKULKA	PASTWISKA TRWAŁE	19 778,00
PTASIA GÓRA	PASTWISKA TRWAŁE	12 383,00
STADION	PASTWISKA TRWAŁE	42 576,00
JASKÓLCZA GÓRA	PASTWISKA TRWAŁE	20 747,00
	RAZEM PASTWISKA TRWAŁE	236 769,00
ZAGÓRZE	TERENY MIESZKANIOWE	1 039,00
LESZCZYNA	TERENY MIESZKANIOWE	6 284,00
USTRONIE	TERENY MIESZKANIOWE	3 600,00
JURANDÓW	TERENY MIESZKANIOWE	11 240,00
NOWY ŚWIAT	TERENY MIESZKANIOWE	18 341,00
TWIERDZA	TERENY MIESZKANIOWE	41 127,00
ZACISZE	TERENY MIESZKANIOWE	37 390,00
NOWE MIASTO	TERENY MIESZKANIOWE	50 155,00
CENTRUM	TERENY MIESZKANIOWE	74 677,00
PTASIA GÓRA	TERENY MIESZKANIOWE	28 492,00
STADION	TERENY MIESZKANIOWE	3 290,00
JASKÓLCZA GÓRA	TERENY MIESZKANIOWE	22 078,00
	RAZEM TERENY MIESZKANIOWE	297 713,00
USTRONIE	TERENY PRZEMYSŁOWE	5 385,00
TWIERDZA	TERENY PRZEMYSŁOWE	1 515,00
ZACISZE	TERENY PRZEMYSŁOWE	813,00
NOWE MIASTO	TERENY PRZEMYSŁOWE	2 851,00
CENTRUM	TERENY PRZEMYSŁOWE	19,00
PTASIA GÓRA	TERENY PRZEMYSŁOWE	4 979,00
STADION	TERENY PRZEMYSŁOWE	2 556,00
	RAZEM TERENY PRZEMYSŁOWE	17 305,00
ZAGÓRZE	TERENY REKREACYJNO-WYPOCZYNKOWE	207,00
LESZCZYNA	TERENY REKREACYJNO-WYPOCZYNKOWE	19 663,00
USTRONIE	TERENY REKREACYJNO-WYPOCZYNKOWE	918,00
JURANDÓW	TERENY REKREACYJNO-WYPOCZYNKOWE	9 484,00
NOWY ŚWIAT	TERENY REKREACYJNO-WYPOCZYNKOWE	11 803,00
TWIERDZA	TERENY REKREACYJNO-WYPOCZYNKOWE	520 458,00
ZACISZE	TERENY REKREACYJNO-WYPOCZYNKOWE	14 088,00
NOWE MIASTO	TERENY REKREACYJNO-WYPOCZYNKOWE	26 471,00
CENTRUM	TERENY REKREACYJNO-WYPOCZYNKOWE	56 499,00

STADION	TERENY REKREACYJNO- WYPOCZYNKOWE	103113,00
JASKÓLCZA GÓRA	TERENY REKREACYJNO- WYPOCZYNKOWE	3 553,00
	RAZEM TERENY REKREACYJNO- WYPOCZYNKOWE	766 257,00
ZAGÓRZE	ZURBANIZOWANE TERENY NIEZABUDOWANE	352,00
LESZCZYNA	ZURBANIZOWANE TERENY NIEZABUDOWANE	4 730,00
USTRONIE	ZURBANIZOWANE TERENY NIEZABUDOWANE	4 756,00
JURANDÓW	ZURBANIZOWANE TERENY NIEZABUDOWANE	20 929,00
NOWY ŚWIAT	ZURBANIZOWANE TERENY NIEZABUDOWANE	8 793,00
TWIERDZA	ZURBANIZOWANE TERENY NIEZABUDOWANE	6 928,00
ZACISZE	ZURBANIZOWANE TERENY NIEZABUDOWANE	9 824,00
KUKUŁKA	ZURBANIZOWANE TERENY NIEZABUDOWANE	756,00
NOWE MIASTO	ZURBANIZOWANE TERENY NIEZABUDOWANE	21 363,00
CENTRUM	ZURBANIZOWANE TERENY NIEZABUDOWANE	2 961,00
PTASIA GÓRA	ZURBANIZOWANE TERENY NIEZABUDOWANE	9 781,00
STADION	ZURBANIZOWANE TERENY NIEZABUDOWANE	1 099,00
JASKÓLCZA GÓRA	ZURBANIZOWANE TERENY NIEZABUDOWANE	3 494,00
	RAZEM ZURBANIZOWANE TERENY NIEZABUDOWANE	95 761,00
KUKUŁKA	TERENY RÓŻNE	137 951,00
CENTRUM	TERENY RÓŻNE	15 321,00
PTASIA GÓRA	TERENY RÓŻNE	63 489,00
	RAZEM TERENY RÓŻNE	216 761,00

**RAZEM GRUNTY GMINY
MIEJSKIEJ KŁODZKO**

5 140 153,00

KIEROWNIK
Wydziału Gospodarki Mieniem Komunalnym
i Planowania Przestrzennego

Bogumiła Bahranowska

BURMISTRZ
Miasta Kłodzka

Michał Piśzko 5

**Zastawienie gruntów gminnych oddanych w użytkowanie wieczyste
z podziałem na obręby geodezyjne**

Obręb: 0001, Zagórze

Nr działki	AM	Adres	Pow.działki (ha)	KW
6	16	KŁODZKO	0,9861	SW1K/00038011/4
5/2	22		4,4619	SW1K/00038930/2
6	17	KŁODZKO	0,5000	SW1K/00038187/8
42	14	KŁODZKO	0,2429	SW1K/00037829/4
34	14	KŁODZKO	0,3540	Kłodzko 37807
3	15	KŁODZKO	0,3784	SW1K/00037829/4
8	5	KŁODZKO	1,0757	SW1K/00043125/4
3/2	22		0,4580	SW1K/00038930/2
6	13	KŁODZKO	1,1431	SW1K/00037829/4
4/2	22		0,6175	SW1K/00038930/2
6/2	20	KŁODZKO	0,8003	Kłodzko 37815
6/1	20	KŁODZKO	0,9997	Kłodzko 37814
10	15	KŁODZKO	1,7346	SW1K/00037829/4
5/2	20	KŁODZKO	1,6693	Kłodzko 37815
48	14	KŁODZKO	0,3999	Kłodzko 37807
13	15	KŁODZKO	0,0144	SW1K/00037829/4
3	21	KŁODZKO	0,1935	SW1K/00037829/4
39	14	KŁODZKO	0,0298	SW1K/00037829/4
23	11	DR JANUSZA KORCZAKA 40	0,5488	Kłodzko 16128
10/2	12	KŁODZKO	0,0112	Kłodzko 42266
		razem	16,6191	

Obręb: 0002, Leszczyna

Nr działki	AM	Adres	Pow.działki (ha)	KW
7	33	KŁODZKO	0,9124	SW1K/00039431/1
		razem	0,9124	

Obręb: 0003, Ustronie

Nr działki	AM	Adres	Pow.działki (ha)	KW
3/10	17	ul. Objazdowa 26B	0,1227	SW1K/00039383/9
19	17	NOWORUDZKA	0,1473	Kłodzko 31811
5/2	18	NOWY ŚWIAT	2,6298	Kłodzko 58862
12	17	NOWORUDZKA	1,6988	Kłodzko 58862
17	17	NOWORUDZKA	2,1023	Kłodzko 31811
15	17	KŁODZKO	2,4277	Kłodzko 58862
7	18	KŁODZKO	3,2215	Kłodzko 31811
9	18	"KOLEJARZ"	6,2875	Kłodzko 56439
3	18	NOWY ŚWIAT	0,2117	Kłodzko 58862
22	17	KŁODZKO	0,6420	Kłodzko 58862
2	18	KŁODZKO	1,4668	Kłodzko 58862
3/9	17	KŁODZKO	0,2626	SW1K/00090693/0
4/1	7	KŁODZKO	0,0245	Kłodzko 34956
5	14	PÓŁWIEJSKA 15	0,0661	KŁODZKO 26234
3/5	17	NOWORUDZKA 2B	0,1678	SW1K/00094044/4
25	7	PÓŁWIEJSKA	0,4010	Kłodzko 34956
3/1	7	PÓŁWIEJSKA 18	0,7208	Kłodzko 34956
3/11	17	KŁODZKO	0,0252	SW1K/00090693/0
3/12	17	ul. Objazdowa 26B	0,1381	SW1K/00039383/9

13	17	KŁODZKO	0,0492	Kłodzko 58863
18	17	KŁODZKO	0,0553	Kłodzko 58863
6	18	KŁODZKO	0,0751	Kłodzko 58863
16	17	KŁODZKO	0,1124	Kłodzko 58863
		razem	23,0562	

Obręb: 0004, Jurandów

Nr działki	AM	Adres	Pow.działki (ha)	KW
7/7	7	KŁODZKO	0,0443	SW1K/00101629/2
6/3	7	KŁODZKO	0,0464	SW1K/00101628/5
7/4	7	KŁODZKO	0,1014	SW1K/00094027/9
7/3	7	KŁODZKO	0,1023	SW1K/00094580/3
6/5	7	KŁODZKO	0,1040	SW1K/00089971/3
27/2	13	KŁODZKO	0,1093	SW1K/00037921/9
6/4	7	KŁODZKO	0,1106	SW1K/00089971/3
6/7	7	KŁODZKO	0,1261	SW1K/00089971/3
6/6	7	KŁODZKO	0,1273	SW1K/00089971/3
7/1	7	Jagodowa 3	0,1310	SW1K/00093347/1
7/2	7	KŁODZKO	0,1567	SW1K/00099639/7
6/2	7	KŁODZKO	0,1593	SW1K/00101627/8
6/1	7	KŁODZKO	0,1779	SW1K/00101626/1
27/3	13	KŁODZKO	0,2938	SW1K/00037921/9
27/4	13	KŁODZKO	0,0112	SW1K/00037921/9
27/5	13	KŁODZKO	0,0910	SW1K/00037921/9
6	11	ROZKWIT	1,3358	Kłodzko 26722
14/1	14	KŁODZKO	0,2487	Kłodzko 29776
15/7	14	KŁODZKO	0,2457	Kłodzko 39918
15/5	14	ŚLĄSKA	0,0270	Kłodzko 39918
12/4	14	KŁODZKO	0,2122	Kłodzko 81628
29/2	3	ZAMIEJSKA 34	0,0218	Kłodzko 38492
29/3	3	ZAMIEJSKA 34	0,0649	Kłodzko 38492
14/2	14	ŚLĄSKA 57	0,5955	Kłodzko 29776
15/6	14	ŚLĄSKA 57b	0,1829	Kłodzko 39918
31/2	3	ZAMIEJSKA	0,0019	Kłodzko 46391
5/1	11	ZAMKOWA	0,0158	Kłodzko 68162
22	9	WARTY 9	0,0487	SW1K/00009139/5
3	12	KRZYWA 2A	0,0518	SW1K/00029461/7
5/5	11	ZAMKOWA	0,0039	Kłodzko 16184
5/6	11	PODGRODZIE 5	0,0111	Kłodzko 16184
5/4	11	ZAMKOWA	0,0227	Kłodzko 16184
15/3	14	ŚLĄSKA 57a	0,0406	Kłodzko 40279
20	10	ZAMIEJSKA 1	0,1142	Kłodzko 38332
3/4	9	ul. Warty 21	0,3578	SW1K/00095393/2
43	13	WIŚNIOWA 17	0,0512	Kłodzko 41670
20/10	12	KASZTANOWA 33	0,0008	Kłodzko 44728
23/41	12	SOSNOWA 18	0,0216	Kłodzko 48381
23/40	12	SOSNOWA 20	0,0216	Kłodzko 40861
50	13	WIŚNIOWA 20	0,0476	Kłodzko 41660
65	13	CZEREŚNIOWA 8	0,0500	KŁODZKO 42411
26/19	3	KŁODZKO	0,0796	SW1K/00060435/5
26/20	3	KŁODZKO	0,3983	SW1K/00060435/5
		razem	6,1663	

Obręb: 0005, Nowy Świat

Nr działki	AM	Adres	Pow.działki (ha)	KW
7/3	3	KŁODZKO	0,0024	Kłodzko 56637
3	3	NOWY ŚWIAT 1	0,6357	Kłodzko 56637
1	3	NOWY ŚWIAT 1	4,6577	Kłodzko 56637

4	3	NOWY ŚWIAT 1	7,2066	Kłodzko 56637
8	3	ODRODZENIE	0,4361	Kłodzko 56637
56/1	2	JÓZEFA KROMERA	0,0013	Kłodzko 64830
48/1	2	JÓZEFA KROMERA	0,0015	SW1K/00068423/4
2/1	2	JÓZEFA KROMERA	0,0015	Kłodzko 63269
123/1	2	JANA DŁUGOSZA	0,0018	Kłodzko 64504
43/24	4	ŚW. WOJCIECHA	0,0018	Kłodzko 44920
61/10	4	ŚW. WOJCIECHA	0,0019	Kłodzko 45465
43/18	4	ŚW. WOJCIECHA	0,0019	Kłodzko 44914
43/20	4	ŚW. WOJCIECHA	0,0019	Kłodzko 44916
43/22	4	ŚW. WOJCIECHA	0,0019	Kłodzko 44918
43/25	4	ŚW. WOJCIECHA	0,0019	SW1K/00044921/1
61/18	4	ŚW. WOJCIECHA	0,0019	Kłodzko 45461
61/21	4	ŚW. WOJCIECHA	0,0019	Kłodzko 45458
61/23	4	ŚW. WOJCIECHA	0,0019	Kłodzko 45455
61/24	4	ŚW. WOJCIECHA	0,0019	Kłodzko 45456
61/25	4	ŚW. WOJCIECHA	0,0019	Kłodzko 45454
61/26	4	ŚW. WOJCIECHA	0,0019	SW1K/00045453/6
61/27	4	ŚW. WOJCIECHA	0,0019	Kłodzko 45452
61/29	4	ŚW. WOJCIECHA	0,0019	Kłodzko 45450
61/19	4	ŚW. WOJCIECHA	0,0020	SW1K/00045460/8
61/22	4	ŚW. WOJCIECHA	0,0020	Kłodzko 45457
43/13	4	ŚW. WOJCIECHA	0,0020	Kłodzko 44909
61/30	4	ŚW. WOJCIECHA	0,0021	Kłodzko 46385
119/1	2	JANA DŁUGOSZA	0,0023	Kłodzko 64561
46/1	2	JÓZEFA KROMERA	0,0024	Kłodzko 64667
44	4	ŚW. WOJCIECHA	0,0316	SW1K/00070743/0
3/3	4	OBJAZDOWA	0,0002	Kłodzko 57329
3/5	4	OBJAZDOWA	0,0002	Kłodzko 57331
24/1	2	JÓZEFA KROMERA	0,0015	Kłodzko 68368
2/6	4	OBJAZDOWA	0,0018	Kłodzko 57329
2/8	4	OBJAZDOWA	0,0018	Kłodzko 57331
130/1	2	OBJAZDOWA	0,0065	Kłodzko 81531
7/4	3	DUSZNICKA	0,0149	SW1K/00079470/8
130/8	2	OBJAZDOWA	0,0673	SW1K/00087436/7
130/3	2	OBJAZDOWA	0,1326	SW1K/00087436/7
130/7	2	OBJAZDOWA 12	0,2148	Kłodzko 46781
130/9	2	OBJAZDOWA	0,2336	SW1K/00087436/7
130/5	2	OBJAZDOWA	0,2608	SW1K/00087436/7
130/4	2	OBJAZDOWA	0,2633	SW1K/00087436/7
130/6	2	OBJAZDOWA	0,4462	SW1K/00092764/3
5	1	OBJAZDOWA 22	0,8085	Kłodzko 46727
61/28	4	ŚW. WOJCIECHA	0,0018	Kłodzko 45451
61/15	4	ŚW. WOJCIECHA	0,0019	SW1K/00045464/6
42/8	2	JANA DŁUGOSZA	0,0021	Kłodzko 46392
2/11	4	OBJAZDOWA	0,0021	SW1K/00057334/3
2/12	4	OBJAZDOWA	0,0021	SW1K/00057335/0
62	4	ŚW. WOJCIECHA 32	0,2214	Kłodzko 38334
		razem	15,7009	

Obwód: 0006, Twierdza

Nr działki	AM	Adres	Pow. działki (ha)	KW
19/4	5	KŁODZKO	0,0361	Kłodzko 27556
31/10	3	PLAC BOLESŁAWA CHROBREGO 21,21a	0,0583	Kłodzko 43534
31/1	3	PLAC BOLESŁAWA CHROBREGO 20,20a,20b	0,0786	Kłodzko 42845
49/5	4	WALERIANA ŁUKASIŃSKIEGO	0,0016	Kłodzko 46409

18/6	3	CZESKA	0,0017	Kłodzko 57463
12/10	2	NADRZECZNA	0,0018	Kłodzko 46453
12/12	2	NADRZECZNA	0,0019	Kłodzko 46455
76/2	4	ZOFII STRYJEŃSKIEJ	0,0019	Kłodzko 47410
76/4	4	ZOFII STRYJEŃSKIEJ	0,0019	Kłodzko 47412
20/1	4	JÓZEFA CHEŁMOŃSKIEGO	0,0019	Kłodzko 49236
31/3	4	FORTECZNA	0,0024	Kłodzko 46401
10/8	4	KŁODZKO	0,0025	Kłodzko 45019
19/8	3	ARMII KRAJOWEJ 24a	0,0070	Kłodzko 49265
2/3	5	WOJCIECHA KORFANTEGO 2	0,0217	Kłodzko 44645
55/2	4	ZOFII STRYJEŃSKIEJ	0,0084	Kłodzko 53068
54/3	4	ZOFII STRYJEŃSKIEJ	0,0189	Kłodzko 52808
3/2	5	ŚLĄSKA 19	0,0952	SW1K/00044345/9
20/1	3	BROWARNA 4	0,0935	Kłodzko 38331
41/4	4	KOLEJOWA	0,0018	Kłodzko 66777
22	2	NADRZECZNA	0,0019	SW1K/00046451/9
19/3	5	KŁODZKO	0,0499	Kłodzko 27556
20/2	3	KŁODZKO	0,0500	Kłodzko 38331
7	4	WOJCIECHA KORFANTEGO	0,4747	Kłodzko 48380
15/5	5	ŚLĄSKA 45b	0,0215	Kłodzko 45990
3/1	5	ŚLĄSKA	0,0268	SW1K/00097272/2
		razem	1,0651	

Obręb: 0007, Zacisze

Nr działki	AM	Adres	Pow.działki (ha)	KW
120	2	H.SIENKIEWICZA	0,4682	Kłodzko 56636
118	2	H.SIENKIEWICZA	0,4285	Kłodzko 56636
166	2	MIKOŁAJA REJA	0,5370	Kłodzko 56439
32	4	WALECZNYCH	0,9711	Kłodzko 56636
40	5	STEFANA ŻEROMSKIEGO	6,6660	Kłodzko 26722
157/4	2	WIĘŹNIÓW POLITYCZNYCH	0,0016	Kłodzko 45225
2/4	5	RZEPICHY	0,0019	Kłodzko 50415
139/2	2	WIĘŹNIÓW POLITYCZNYCH	0,0021	Kłodzko 45246
11/16	1	PODGÓRNA	0,0022	Kłodzko 45243
48/6	1	LUTYCKA	0,0050	Kłodzko 48598
16/7	2	MARKA HŁASKI	0,0084	Kłodzko 49278
221/2	2	KAROLA MIARKI 8	0,0718	SW1K/00035699/9
231/2	2	ul. Karola Miarki 7	0,6418	SW1K/00057895/3
9/3	5	MARII KONOPNICKIEJ	0,0188	SW1K/00096654/7
9/1	5	MARII KONOPNICKIEJ	0,0265	SW1K/00096644/4
24/5	1	WŁADYSŁAWA REYMONTA	0,0066	Kłodzko 48345
24/6	1	WŁADYSŁAWA REYMONTA 1	0,0146	Kłodzko 48344
65/13	1	KŁODZKO	0,0031	SW1K/00086612/8
139/1	2	WIĘŹNIÓW POLITYCZNYCH	0,0036	Kłodzko 45248
68/16	1	POŁABSKA 26	0,0246	Kłodzko 55567
51	1	LUTYCKA 1	0,0271	Kłodzko 46644
41/4	1	LUTYCKA 23	0,0352	SW1K/00047223/9
4/2	1	ŚLĄSKA 2	0,0443	SW1K/00064835/7
41/7	1	ŁUŻYCKA 13	0,0444	Kłodzko 58346
76/1	5	KŁODZKO	0,0613	Kłodzko 62085
45/5	1	LUTYCKA 13b	0,0725	Kłodzko 52071
41/10	1	LUTYCKA 25	0,0742	SW1K/00038759/9
56/2	5	STEFANA ŻEROMSKIEGO 22a	0,1098	Kłodzko 49351
76/6	5	STEFANA ŻEROMSKIEGO	0,1743	Kłodzko 45983
76/4	5	STEFANA ŻEROMSKIEGO 24	0,2771	Kłodzko 45983
44/2	2	ul. Grunwaldzka 29	0,3304	SW1K/00057895/3
76/2	5	STEFANA ŻEROMSKIEGO 26	0,4272	Kłodzko 62084
65/10	1	WINCENTEGO WITOSA 2	0,0287	Kłodzko 42880

65/19	1	KŁODZKO	0,0292	SW1K/00086612/8
65/18	1	KŁODZKO	0,0004	SW1K/00086612/8
2/8	5	RZEPICHY	0,0019	Kłodzko 50410
65/17	1	KŁODZKO	0,0036	SW1K/00094193/3
65/16	1	KŁODZKO	0,0048	SW1K/00097256/4
76/5	5	STEFANA ŻEROMSKIEGO	0,2540	Kłodzko 45983
76/7	5	STEFANA ŻEROMSKIEGO	0,3020	Kłodzko 45983
3/3	1	POŁABSKA	0,0196	Kłodzko 49813
41/11	1	LUTYCKA	0,0144	SW1K/00038759/9
		razem	12,2398	

Obwód: 0008, Kukułka

Nr działki	AM	Adres	Pow.działki (ha)	KW
12	4	"KOLEJARZ"	1,4617	Kłodzko 56439
9	4	ŚLAZAK	2,4612	Kłodzko 26722
		razem	3,9229	

Obwód: 0009, Nowe Miasto

Nr działki	AM	Adres	Pow.działki (ha)	KW
1/4	2	DUSZNICKA	3,6358	Kłodzko 58503
109/12	3	SPÓLDZIELCZA	0,0019	Kłodzko 54202
109/15	3	SPÓLDZIELCZA	0,0019	Kłodzko 54205
109/16	3	SPÓLDZIELCZA	0,0019	SW1K/00054206/6
17/10	2	TADEUSZA KOŚCIUSZKI	0,0020	Kłodzko 46223
17/12	2	TADEUSZA KOŚCIUSZKI	0,0020	SW1K/00046221/8
2/20	3	SPÓLDZIELCZA	0,0020	Kłodzko 70810
2/27	3	SPÓLDZIELCZA	0,0020	Kłodzko 70817
2/39	3	SPÓLDZIELCZA	0,0020	Kłodzko 70828
2/40	3	SPÓLDZIELCZA	0,0020	Kłodzko 70829
2/42	3	SPÓLDZIELCZA	0,0020	Kłodzko 70831
2/46	3	SPÓLDZIELCZA	0,0020	Kłodzko 70835
2/49	3	SPÓLDZIELCZA	0,0020	Kłodzko 70838
25/16	3	WOLNOŚCI	0,0020	SW1K/00046426/5
93/1	3	BOHATERÓW GETTA	0,0020	Kłodzko 47319
98/28	3	BOHATERÓW GETTA	0,0020	Kłodzko 54088
17/13	2	TADEUSZA KOŚCIUSZKI	0,0021	Kłodzko 46220
17/4	2	TADEUSZA KOŚCIUSZKI	0,0021	Kłodzko 46229
17/6	2	TADEUSZA KOŚCIUSZKI	0,0021	Kłodzko 46227
2/21	3	SPÓLDZIELCZA	0,0021	Kłodzko 70811
2/43	3	SPÓLDZIELCZA	0,0021	Kłodzko 70832
2/44	3	SPÓLDZIELCZA	0,0021	Kłodzko 70833
2/45	3	SPÓLDZIELCZA	0,0021	Kłodzko 70834
2/47	3	SPÓLDZIELCZA	0,0021	Kłodzko 70836
2/48	3	SPÓLDZIELCZA	0,0021	Kłodzko 70837
25/1	3	KŁODZKO	0,0021	Kłodzko 46411
25/12	3	WOLNOŚCI	0,0021	Kłodzko 46422
25/14	3	WOLNOŚCI	0,0021	Kłodzko 46424
25/2	3	KŁODZKO	0,0021	Kłodzko 46412
25/5	3	KŁODZKO	0,0021	Kłodzko 46415
25/7	3	WOLNOŚCI	0,0021	Kłodzko 46417
17/3	2	KŁODZKO	0,0022	Kłodzko 46230
2/37	3	SPÓLDZIELCZA	0,0022	Kłodzko 70826
2/50	3	SPÓLDZIELCZA	0,0022	Kłodzko 70839
25/10	3	WOLNOŚCI	0,0022	Kłodzko 46420
25/15	3	WOLNOŚCI	0,0022	Kłodzko 46425
25/11	3	WOLNOŚCI	0,0023	Kłodzko 46421
97/1	3	BOHATERÓW GETTA	0,0023	Kłodzko 54084
109/5	3	SPÓLDZIELCZA	0,0024	Kłodzko 54195

109/6	3	SPÓLDZIELCZA	0,0024	Kłodzko 54196
109/7	3	SPÓLDZIELCZA	0,0024	Kłodzko 54197
98/17	3	DĄBRÓWKI	0,0024	Kłodzko 52550
2/35	3	SPÓLDZIELCZA	0,0025	Kłodzko 70825
98/43	3	DĄBRÓWKI	0,0025	Kłodzko 69575
2/23	3	SPÓLDZIELCZA	0,0026	Kłodzko 70813
2/24	3	SPÓLDZIELCZA	0,0026	Kłodzko 70814
98/10	3	DĄBRÓWKI	0,0026	Kłodzko 52545
98/11	3	DĄBRÓWKI	0,0026	Kłodzko 52546
98/12	3	DĄBRÓWKI	0,0026	Kłodzko 70761
98/13	3	DĄBRÓWKI	0,0026	Kłodzko 52552
98/16	3	DĄBRÓWKI	0,0026	Kłodzko 70762
98/18	3	DĄBRÓWKI	0,0026	Kłodzko 70763
98/19	3	DĄBRÓWKI	0,0026	Kłodzko 70764
98/21	3	DĄBRÓWKI	0,0026	Kłodzko 52548
98/23	3	DĄBRÓWKI	0,0026	Kłodzko 70767
98/39	3	DĄBRÓWKI	0,0026	Kłodzko 69571
98/40	3	DĄBRÓWKI	0,0026	Kłodzko 69572
98/42	3	DĄBRÓWKI	0,0026	Kłodzko 69574
98/46	3	DĄBRÓWKI	0,0026	Kłodzko 69578
98/47	3	DĄBRÓWKI	0,0026	Kłodzko 69579
98/48	3	DĄBRÓWKI	0,0026	Kłodzko 69580
98/7	3	DĄBRÓWKI	0,0026	Kłodzko 70759
98/8	3	DĄBRÓWKI	0,0026	SW1K/00052547/4
98/9	3	DĄBRÓWKI	0,0026	Kłodzko 70760
2/25	3	SPÓLDZIELCZA	0,0027	Kłodzko 70815
98/33	3	DĄBRÓWKI	0,0027	Kłodzko 69565
98/34	3	DĄBRÓWKI	0,0027	Kłodzko 69566
98/35	3	DĄBRÓWKI	0,0027	Kłodzko 69567
98/37	3	DĄBRÓWKI	0,0027	Kłodzko 69569
98/38	3	DĄBRÓWKI	0,0027	Kłodzko 69570
98/41	3	DĄBRÓWKI	0,0027	Kłodzko 69573
98/6	3	DĄBRÓWKI	0,0027	Kłodzko 70758
98/31	3	DĄBRÓWKI	0,0028	Kłodzko 69563
98/49	3	DĄBRÓWKI	0,0028	Kłodzko 69581
2/38	3	SPÓLDZIELCZA	0,0034	Kłodzko 70827
2/22	3	SPÓLDZIELCZA	0,0035	Kłodzko 70812
2/18	3	SPÓLDZIELCZA	0,0037	Kłodzko 70808
12/42	1	Letnia	0,0097	SW1K/00069930/8
144/24	2	HOŁDU PRUSKIEGO 16	0,0126	SW1K/00071890/2
12/28	1	WIOSENNA 24	0,0126	SW1K/00069918/8
144/45	2	KŁODZKO	0,0159	Kłodzko 70778
36	1	RODZINNA 81	0,0174	Kłodzko 53452
144/46	2	KŁODZKO	0,0190	Kłodzko 70779
12/25	1	WIOSENNA 26a	0,0210	Kłodzko 69915
31/1	2	BOHATERÓW GETTA 14b	0,0219	Kłodzko 46383
12/23	1	WIOSENNA 28a	0,0285	Kłodzko 69913
12/22	1	WIOSENNA 30	0,0285	Kłodzko 69912
12/21	1	WIOSENNA 30a	0,0294	Kłodzko 69911
12/20	1	WIOSENNA 32	0,0301	Kłodzko 69910
12/19	1	WIOSENNA 32a	0,0428	Kłodzko 69909
12/29	1	WIOSENNA 22a	0,0119	Kłodzko 69919
2/16	3	KŁODZKO	0,0659	SW1K/00042293/5
147/17	2	RODZINNA	0,0688	SW1K/00070021/3
5/43	1	WIOSENNA	0,0799	Kłodzko 65764
12/12	1	SPÓLDZIELCZA 57	0,0812	Kłodzko 63238
98/51	3	DĄBRÓWKI	0,0846	SW1K/00069583/0
3/11	1	MACIEJA RATAJA 1	0,1169	Kłodzko 67153

5/40	1	MACIEJA RATAJA 5	0,1247	Kłodzko 67155
5/41	1	MACIEJA RATAJA 7	0,1609	Kłodzko 67156
2/66	3	SPÓŁDZIELCZA	0,1879	Kłodzko 71388
108/9	3	RODZINNA	0,1932	SW1K/00070785/6
12/17	1	WIOSENNA	0,1971	Kłodzko 69907
101/13	3	WOLNOŚCI	0,2191	SW1K/00054475/2
106/4	3	RODZINNA	0,3781	Kłodzko 70784
144/48	2	ANNY ZELENAY	0,6824	Kłodzko 71302
9/2	2	TADEUSZA KOŚCIUSZKI 14	0,0353	SW1K/100363/2
2/26	3	SPÓŁDZIELCZA	0,0018	Kłodzko 70816
2/28	3	SPÓŁDZIELCZA	0,0018	Kłodzko 70818
2/30	3	SPÓŁDZIELCZA	0,0018	Kłodzko 70820
2/34	3	SPÓŁDZIELCZA	0,0018	Kłodzko 70824
25/18	3	WOLNOŚCI	0,0018	Kłodzko 46428
109/19	3	SPÓŁDZIELCZA	0,0019	Kłodzko 54209
15/2	2	TADEUSZA KOŚCIUSZKI	0,0019	SW1K/00046318/5
2/19	3	SPÓŁDZIELCZA	0,0019	Kłodzko 70809
2/29	3	SPÓŁDZIELCZA	0,0019	Kłodzko 70819
2/31	3	SPÓŁDZIELCZA	0,0019	Kłodzko 70821
2/32	3	SPÓŁDZIELCZA	0,0019	Kłodzko 70822
2/33	3	SPÓŁDZIELCZA	0,0019	Kłodzko 70823
2/41	3	SPÓŁDZIELCZA	0,0019	Kłodzko 70830
25/20	3	WOLNOŚCI	0,0019	Kłodzko 46430
93/10	3	BOHATERÓW GETTA	0,0019	Kłodzko 47328
93/2	3	BOHATERÓW GETTA	0,0019	Kłodzko 47320
93/7	3	BOHATERÓW GETTA	0,0019	Kłodzko 47325
93/9	3	BOHATERÓW GETTA	0,0019	Kłodzko 47327
98/26	3	BOHATERÓW GETTA	0,0019	Kłodzko 54086
10/10	1	SPÓŁDZIELCZA 21f	0,0191	Kłodzko 70019
144/25	2	HÓLDU PRUSKIEGO 14	0,0202	SW1K/00056432/3
108/7	3	RODZINNA 2a	0,0209	Kłodzko 70787
12/43	1	Letnia	0,0210	SW1K/00069931/5
12/37	1	WIOSENNA 45	0,0223	Kłodzko 69925
12/26	1	WIOSENNA 26	0,0238	Kłodzko 69916
12/27	1	WIOSENNA 24a	0,0259	Kłodzko 69917
12/44	1	Letnia	0,0290	SW1K/00069932/2
5/50	1	JANA PAWŁA II 10	0,0332	Kłodzko 68962
12/41	1	WIOSENNA 53	0,0361	Kłodzko 69929
12/49	1	Letnia	0,0377	SW1K/00069937/7
36/2	2	TARGOWA 4	0,0383	Kłodzko 40540
36/1	2	TARGOWA 2	0,0471	Kłodzko 38335
108/8	3	RODZINNA 2b	0,0474	Kłodzko 70786
10/17	1	SPÓŁDZIELCZA 21a	0,0506	SW1K/00071846/9
147/18	2	RODZINNA	0,0568	Kłodzko 70022
11/1	2	TADEUSZA KOŚCIUSZKI	0,0589	Kłodzko 58441
12/89	1	Letnia	0,0687	SW1K/00069933/9
12/90	1	Letnia	0,0807	SW1K/00098529/6
11/2	2	TADEUSZA KOŚCIUSZKI	0,1083	SW1K/00058442/0
101/12	3	WOLNOŚCI 83	0,1143	SW1K/00054475/2
37	2	TARGOWA 6	0,1194	Kłodzko 34265
21/2	3	PARTYZANTÓW 32a	0,1247	Kłodzko 47220
11/3	2	TADEUSZA KOŚCIUSZKI 14b	0,1440	Kłodzko 58443
12/66	1	Letnia	0,1505	SW1K/00069936/0
12/46	1	Letnia 2b,2c	0,2359	SW1K/00069934/6
11/5	2	TADEUSZA KOŚCIUSZKI 14a	0,5540	Kłodzko 58444
110	3	BOHATERÓW GETTA	0,0019	SW1K/00056017/8
2/64	3	SPÓŁDZIELCZA	0,0019	Kłodzko 70806
93/11	3	BOHATERÓW GETTA	0,0019	SW1K/00047329/2

93/5	3	BOHATERÓW GETTA	0,0019	SW1K/00047323/0
93/6	3	BOHATERÓW GETTA	0,0019	SW1K/00047324/7
98/27	3	BOHATERÓW GETTA	0,0019	SW1K/00054087/5
2/61	3	SPÓŁDZIELCZA	0,0020	Kłodzko 70803
2/62	3	SPÓŁDZIELCZA	0,0020	Kłodzko 70804
2/63	3	SPÓŁDZIELCZA	0,0020	Kłodzko 70805
93/12	3	BOHATERÓW GETTA	0,0020	Kłodzko 47330
2/58	3	SPÓŁDZIELCZA	0,0021	Kłodzko 70800
2/60	3	SPÓŁDZIELCZA	0,0021	Kłodzko 70802
2/59	3	SPÓŁDZIELCZA	0,0022	Kłodzko 70801
2/56	3	SPÓŁDZIELCZA	0,0024	Kłodzko 70798
2/65	3	SPÓŁDZIELCZA	0,0025	Kłodzko 70807
2/57	3	SPÓŁDZIELCZA	0,0026	Kłodzko 70799
98/22	3	DĄBRÓWKI	0,0026	SW1K/00070766/7
98/36	3	DĄBRÓWKI	0,0027	SW1K/00069568/9
98/50	3	DĄBRÓWKI	0,0028	Kłodzko 69582
144/37	2	RODZINNA	0,0033	SW1K/00066732/9
108/2	3	RODZINNA 46b	0,0057	SW1K/00070791/1
2/55	3	SPÓŁDZIELCZA	0,0061	Kłodzko 70797
10/1	1	WIOSENNA 6a	0,0063	Kłodzko 80231
10/7	1	SPÓŁDZIELCZA 21c	0,0065	Kłodzko 70018
12/76	1	Letnia	0,0066	SW1K/00069950/4
108/1	3	RODZINNA 46a	0,0083	Kłodzko 70790
108/3	3	RODZINNA 46c	0,0088	Kłodzko 70792
10/19	1	WIOSENNA	0,0094	Kłodzko 70013
10/2	1	WIOSENNA 6b	0,0096	Kłodzko 80266
5/51	1	JANA PAWŁA II	0,0099	Kłodzko 70964
10/20	1	WIOSENNA	0,0101	Kłodzko 70014
10/4	1	WIOSENNA 6d	0,0110	Kłodzko 70016
9/1	2	Tadeusza Kościuszki 14	0,0111	SW1K/00050138/0
10/3	1	WIOSENNA 6c	0,0116	Kłodzko 70015
10/16	1	SPÓŁDZIELCZA 21d	0,0155	SW1K/00071845/2
10/11	1	SPÓŁDZIELCZA 21e	0,0180	Kłodzko 58370
2/53	3	SPÓŁDZIELCZA	0,0183	Kłodzko 70795
12/69	1	KŁODZKO	0,0036	SW1K/00091568/2
41	1	RODZINNA 77	0,0144	Kłodzko 53457
108/13	3	KŁODZKO	0,0170	SW1K/00093215/7
20	1	RODZINNA 69	0,0174	SW1K/00053436/0
22	1	RODZINNA 89	0,0189	Kłodzko 53438
42	1	RODZINNA 99	0,0189	Kłodzko 53458
51	2	WOLNOŚCI	0,0208	Kłodzko 46511
101/11	3	WOLNOŚCI	0,0321	SW1K/00054475/2
12/74	1	Letnia	0,2345	SW1K/00069949/4
12/64	1	Letnia	1,0382	SW1K/00069951/1
108/4	3	KŁODZKO	0,0210	Kłodzko 70793
108/12	3	KŁODZKO	0,0253	SW1K/00070788/7
12/93	1	KŁODZKO	0,0289	SW1K/00069908/5
10/18	1	KŁODZKO	0,0402	Kłodzko 69005
147/16	2	RODZINNA	0,0709	Kłodzko 70020
102/11	3	KŁODZKO	0,0776	Kłodzko 41180
12/78	1	KŁODZKO	0,1053	SW1K/00099390/9
12/91	1	KŁODZKO	0,1139	SW1K/00091569/9
12/31	1	KŁODZKO	0,0093	Kłodzko 69908
12/94	1	KŁODZKO	0,0132	SW1K/00069908/5
12/95	1	KŁODZKO	0,0187	SW1K/00091569/9
50/1	1		1,2408	SW1K/00053466/9
		razem	12,5171	

Obręb: 0010, Centrum

Nr działki	AM	Adres	Pow.działki (ha)	KW
58/9	2	BOHATERÓW GETTA	0,0014	Kłodzko 48449
9/2	1	FLORIANA SZAREGO	0,0018	Kłodzko 52093
71/55	2	GUSTAWA MORCINKA	0,0018	Kłodzko 44010
40/2	2	HARCERZY	0,0018	Kłodzko 46490
111/25	2	KŁODZKO	0,0018	Kłodzko 44249
111/10	2	STEFANA OKRZEI	0,0018	SW1K/00044259/9
111/12	2	STEFANA OKRZEI	0,0018	Kłodzko 44261
111/13	2	STEFANA OKRZEI	0,0018	Kłodzko 44262
111/15	2	STEFANA OKRZEI	0,0018	Kłodzko 44264
111/18	2	STEFANA OKRZEI	0,0018	Kłodzko 44253
111/19	2	STEFANA OKRZEI	0,0018	Kłodzko 44255
111/21	2	STEFANA OKRZEI	0,0018	Kłodzko 44257
111/24	2	STEFANA OKRZEI	0,0018	Kłodzko 44248
111/8	2	STEFANA OKRZEI	0,0018	Kłodzko 44266
95/3	2	WANDY	0,0018	Kłodzko 47461
33/1	3	XAWEREGO DUNIKOWSKIEGO	0,0018	Kłodzko 44672
33/11	3	XAWEREGO DUNIKOWSKIEGO	0,0018	SW1K/00044681/6
33/16	3	XAWEREGO DUNIKOWSKIEGO	0,0018	Kłodzko 44685
33/23	3	XAWEREGO DUNIKOWSKIEGO	0,0018	Kłodzko 44691
4/6	2	BOHATERÓW GETTA	0,0019	SW1K/00046560/6
9/9	1	FLORIANA SZAREGO	0,0019	SW1K/00055439/5
69/12	2	GUSTAWA MORCINKA	0,0019	Kłodzko 43884
69/13	2	GUSTAWA MORCINKA	0,0019	Kłodzko 43885
69/17	2	GUSTAWA MORCINKA	0,0019	Kłodzko 44034
69/20	2	GUSTAWA MORCINKA	0,0019	Kłodzko 44035
71/15	2	GUSTAWA MORCINKA	0,0019	Kłodzko 44012
71/17	2	GUSTAWA MORCINKA	0,0019	Kłodzko 44027
71/18	2	GUSTAWA MORCINKA	0,0019	Kłodzko 44620
71/22	2	GUSTAWA MORCINKA	0,0019	Kłodzko 44726
71/54	2	GUSTAWA MORCINKA	0,0019	Kłodzko 44554
71/57	2	GUSTAWA MORCINKA	0,0019	Kłodzko 43886
71/58	2	GUSTAWA MORCINKA	0,0019	Kłodzko 44006
71/61	2	GUSTAWA MORCINKA	0,0019	Kłodzko 44009
71/63	2	GUSTAWA MORCINKA	0,0019	Kłodzko 44015
71/64	2	GUSTAWA MORCINKA	0,0019	Kłodzko 44553
71/65	2	GUSTAWA MORCINKA	0,0019	Kłodzko 43883
71/7	2	GUSTAWA MORCINKA	0,0019	Kłodzko 44018
40/1	2	HARCERZY	0,0019	Kłodzko 46492
40/4	2	HARCERZY	0,0019	Kłodzko 46493
111/28	2	STEFANA OKRZEI	0,0019	Kłodzko 44242
74/3	2	STEFANA OKRZEI	0,0019	SW1K/00045977/5
74/4	2	STEFANA OKRZEI	0,0019	Kłodzko 45976
93/5	2	WANDY	0,0019	Kłodzko 47257
33/12	3	XAWEREGO DUNIKOWSKIEGO	0,0019	Kłodzko 44682
33/14	3	XAWEREGO DUNIKOWSKIEGO	0,0019	Kłodzko 44683
33/21	3	XAWEREGO DUNIKOWSKIEGO	0,0019	Kłodzko 44689
33/34	3	XAWEREGO DUNIKOWSKIEGO	0,0019	Kłodzko 44701
9/12	1	FLORIANA SZAREGO	0,0020	Kłodzko 55442
69/10	2	GUSTAWA MORCINKA	0,0020	Kłodzko 43859
69/15	2	GUSTAWA MORCINKA	0,0020	Kłodzko 43881
69/24	2	GUSTAWA MORCINKA	0,0020	Kłodzko 44029
71/33	2	GUSTAWA MORCINKA	0,0020	Kłodzko 43864
71/35	2	GUSTAWA MORCINKA	0,0020	Kłodzko 43867
71/40	2	GUSTAWA MORCINKA	0,0020	Kłodzko 43872
71/41	2	GUSTAWA MORCINKA	0,0020	Kłodzko 43873
71/5	2	GUSTAWA MORCINKA	0,0020	Kłodzko 44020

24/2	2	STANISŁAWY WALASIEWICZÓWNY	0,0020	Kłodzko 45238
111/33	2	STEFANA OKRZEI	0,0020	Kłodzko 44270
93/3	2	WANDY	0,0020	Kłodzko 47259
69/16	2	GUSTAWA MORCINKA	0,0021	Kłodzko 43882
71/32	2	GUSTAWA MORCINKA	0,0021	Kłodzko 44646
71/38	2	GUSTAWA MORCINKA	0,0021	Kłodzko 43871
71/4	2	GUSTAWA MORCINKA	0,0021	Kłodzko 44036
24/1	2	STANISŁAWY WALASIEWICZÓWNY	0,0021	Kłodzko 45285
24/6	2	STANISŁAWY WALASIEWICZÓWNY	0,0021	Kłodzko 45241
71/45	2	GUSTAWA MORCINKA	0,0023	Kłodzko 43877
58/7	2	BOHATERÓW GETTA	0,0024	Kłodzko 48452
71/31	2	GUSTAWA MORCINKA	0,0024	SW1K/00043899/0
11/3	1	FLORIANA SZAREGO	0,0025	SW1K/00051653/3
6/4	2	BOHATERÓW GETTA	0,0027	Kłodzko 45802
50/1	1	WOJSKA POLSKIEGO 4a	0,0032	Kłodzko 40882
6/3	2	BOHATERÓW GETTA	0,0033	Kłodzko 45803
112	2	GUSTAWA MORCINKA	0,0039	Kłodzko 46172
46	1	MUZEALNA	0,0079	SW1K/00092249/7
84	1	SPADZISTA	0,0087	Kłodzko 51705
27/3	2	STANISŁAWY WALASIEWICZÓWNY	0,0209	Kłodzko 70718
115/3	2	STEFANA OKRZEI	0,0210	SW1K/00089166/7
45	1	IGNACEGO ŁUKASIEWICZA 4a	0,0434	SW1K/00092249/7
115/1	2	STEFANA OKRZEI	0,0533	Kłodzko 71136
41/6	1	IGNACEGO ŁUKASIEWICZA	0,0017	Kłodzko 56401
11/1	3	ARTURA GROTTGERA 7	0,0205	Kłodzko 39669
60/12	2	STEFANA OKRZEI 2B	0,0134	Kłodzko 38638
60/10	2	STEFANA OKRZEI 4a	0,2720	Kłodzko 66856
3/7	2	BOHATERÓW GETTA	0,0001	Kłodzko 70720
3/8	2	BOHATERÓW GETTA	0,0002	Kłodzko 70721
3/9	2	BOHATERÓW GETTA	0,0006	Kłodzko 70722
34/14	1	MUZEALNA	0,0013	Kłodzko 70643
34/11	1	MUZEALNA	0,0014	Kłodzko 70640
34/12	1	MUZEALNA	0,0014	Kłodzko 70641
34/13	1	MUZEALNA	0,0014	Kłodzko 70642
34/15	1	MUZEALNA	0,0014	Kłodzko 70644
34/9	1	MUZEALNA	0,0014	Kłodzko 70638
34/10	1	MUZEALNA	0,0015	Kłodzko 70639
36/1	2	HARCERZY	0,0016	Kłodzko 47293
34/7	1	MUZEALNA	0,0017	Kłodzko 70636
112/2	1	IGNACEGO DASZYŃSKIEGO	0,0017	Kłodzko 48724
4/15	2	BOHATERÓW GETTA	0,0018	Kłodzko 70728
4/21	2	BOHATERÓW GETTA	0,0018	Kłodzko 70720
34/8	1	MUZEALNA	0,0018	Kłodzko 70637
16/37	2	STANISŁAWY WALASIEWICZÓWNY 4	0,0971	Kłodzko 70685
16/14	2	STANISŁAWY WALASIEWICZÓWNY	0,0018	Kłodzko 70694
16/15	2	STANISŁAWY WALASIEWICZÓWNY	0,0018	Kłodzko 70695
16/16	2	STANISŁAWY WALASIEWICZÓWNY	0,0018	Kłodzko 70696
16/17	2	STANISŁAWY WALASIEWICZÓWNY	0,0018	Kłodzko 70697

16/18	2	STANISŁAWY WALASIEWICZÓWNY	0,0018	Kłodzko 70698
111/16	2	STEFANA OKRZEI	0,0018	Kłodzko 44251
33/22	3	XSAWEREGO DUNIKOWSKIEGO	0,0018	SW1K/00044690/2
4/14	2	BOHATERÓW GETTA	0,0019	Kłodzko 70729
4/16	2	BOHATERÓW GETTA	0,0019	Kłodzko 70727
4/19	2	BOHATERÓW GETTA	0,0019	SW1K/00070724/1
4/20	2	BOHATERÓW GETTA	0,0019	Kłodzko 70723
4/22	2	BOHATERÓW GETTA	0,0019	Kłodzko 70721
9/5	1	FLORIANA SZAREGO	0,0019	Kłodzko 52096
69/23	2	GUSTAWA MORCINKA	0,0019	Kłodzko 44011
71/14	2	GUSTAWA MORCINKA	0,0019	Kłodzko 44013
71/24	2	GUSTAWA MORCINKA	0,0019	SW1K/00044023/6
71/53	2	GUSTAWA MORCINKA	0,0019	SW1K/00044021/2
16/13	2	STANISŁAWY WALASIEWICZÓWNY	0,0019	SW1K/00070693/4
16/19	2	STANISŁAWY WALASIEWICZÓWNY	0,0019	Kłodzko 70699
16/29	2	STANISŁAWY WALASIEWICZÓWNY	0,0019	Kłodzko 70703
16/30	2	STANISŁAWY WALASIEWICZÓWNY	0,0019	Kłodzko 70704
16/31	2	STANISŁAWY WALASIEWICZÓWNY	0,0019	Kłodzko 70705
16/32	2	STANISŁAWY WALASIEWICZÓWNY	0,0019	Kłodzko 70706
16/34	2	STANISŁAWY WALASIEWICZÓWNY	0,0019	Kłodzko 70708
4/5	2	BOHATERÓW GETTA	0,0019	SW1K/00046559/6
4/13	2	BOHATERÓW GETTA	0,0020	Kłodzko 70730
16/28	2	STANISŁAWY WALASIEWICZÓWNY	0,0020	SW1K/00070702/1
24/5	2	STANISŁAWY WALASIEWICZÓWNY	0,0020	SW1K/00045239/0
16/27	2	STANISŁAWY WALASIEWICZÓWNY	0,0021	Kłodzko 70701
69/9	2	GUSTAWA MORCINKA	0,0022	SW1K/00043861/5
71/28	2	GUSTAWA MORCINKA	0,0022	SW1K/00044038/4
16/38	2	JANUSZA KUSOCIŃSKIEGO	0,0022	Kłodzko 70715
16/10	2	STANISŁAWY WALASIEWICZÓWNY	0,0022	Kłodzko 70690
16/11	2	STANISŁAWY WALASIEWICZÓWNY	0,0022	Kłodzko 70691
16/20	2	STANISŁAWY WALASIEWICZÓWNY	0,0022	Kłodzko 70700
16/35	2	STANISŁAWY WALASIEWICZÓWNY	0,0022	Kłodzko 70709
16/7	2	STANISŁAWY WALASIEWICZÓWNY	0,0022	Kłodzko 70687
16/8	2	STANISŁAWY WALASIEWICZÓWNY	0,0022	Kłodzko 70688
16/9	2	STANISŁAWY WALASIEWICZÓWNY	0,0022	Kłodzko 70689
16/12	2	STANISŁAWY WALASIEWICZÓWNY	0,0023	Kłodzko 70692
30/44	3	JACKA MAŁCZEWSKIEGO	0,0025	Kłodzko 48684
34/6	1	MUZEALNA	0,0026	Kłodzko 70635
4/23	2	BOHATERÓW GETTA	0,0029	Kłodzko 70722

34/5	1	MUZEALNA	0,0029	Kłodzko 70634
16/6	2	STANISŁAWY WALASIEWICZÓWNY	0,0030	Kłodzko 70686
67/4	1	ZAWISZY CZARNEGO 1b	0,0030	Kłodzko 50080
30/45	3	JACKA MALCZEWSKIEGO	0,0032	Kłodzko 48685
22/5	3	JACKA MALCZEWSKIEGO	0,0035	SW1K/00051874/8
48/10	2	BOHATERÓW GETTA 11A	0,0057	Kłodzko 53175
30/42	3	JACKA MALCZEWSKIEGO	0,0074	Kłodzko 48683
71/2	1	ZAWISZY CZARNEGO 7	0,0090	Kłodzko 50083
17/3	2	STEFANA OKRZEI	0,0102	Kłodzko 71134
83/23	1	SPADZISTA 5,7	0,0132	SW1K/00051539/8
16/26	2	STEFANA OKRZEI	0,0151	Kłodzko 70714
47	2	BOHATERÓW GETTA 11	0,0194	Kłodzko 26108
3/5	2	JANUSZA KUSOCIŃSKIEGO 3c	0,0259	SW1K/00067989/2
3/3	2	JANUSZA KUSOCIŃSKIEGO 3b	0,0393	Kłodzko 67987
3/14	2	JANUSZA KUSOCIŃSKIEGO	0,0612	Kłodzko 72643
16/22	2	STANISŁAWY WALASIEWICZÓWNY 4a	0,0674	Kłodzko 70711
66	2	STEFANA OKRZEI 23	0,0879	Kłodzko 49978
84	2	STEFANA OKRZEI 7	0,0936	Kłodzko 39075
54	1	WŁADYSŁAWA JAGIEŁŁY 1	0,1230	SW1K/00040616/2
44	1	IGNACEGO ŁUKASIEWICZA 4	0,1460	SW1K/00092249/7
90/6	2	STEFANA OKRZEI 3	0,1557	Kłodzko 45128
71/69	2	GUSTAWA MORCINKA	0,0020	SW1K/00049284/8
112/5	1	IGNACEGO DASZYŃSKIEGO 4a	0,0562	Kłodzko 49678
11/8	3	BRACI GIERYMSKICH 2	0,0160	Kłodzko 51925
16/42	2	STANISŁAWY WALASIEWICZÓWNY	0,0084	SW1K/00087465/9
16/41	2	STANISŁAWY WALASIEWICZÓWNY	0,0345	SW1K/00087465/9
27/2	2	STANISŁAWY WALASIEWICZÓWNY	0,0366	Kłodzko 70717
16/24	2	STEFANA OKRZEI	0,0424	Kłodzko 70713
16/40	2	STANISŁAWY WALASIEWICZÓWNY	0,0432	Kłodzko 70712
16/43	2	STANISŁAWY WALASIEWICZÓWNY	0,0490	SW1K/00087466/6
69/21	2	GUSTAWA MORCINKA	0,0019	Kłodzko 44031
27/3	1	ARMII KRAJOWEJ	0,0090	Kłodzko 61572
27/1	1	ROMUALDA TRAUGUTTA	0,0128	Kłodzko 61570
10/4	3	JANA MATEJKI 4	0,0097	Kłodzko 48856
114/1	1	WITTA STWOSZA 5	0,0149	SW1K/00048853/1
115/3	1	JANA MATEJKI 7	0,0187	SW1K/00049256/3
		razem	2,0654	

Obręb: 0011, Ptasia Góra

Nr działki	AM	Adres	Pow.działki (ha)	KW
13/1	2	ŚNIEŻNA 17	0,1967	SW1K/00057977/2
20/10	1	JULIUSZA SŁOWACKIEGO	0,0015	Kłodzko 45223
3/28	3	ZYGMUNTA KRASIŃSKIEGO	0,0018	Kłodzko 45198
2/10	2	KŁODZKO MYŚLIWSKA	0,0019	Kłodzko 45578
2/11	2	KŁODZKO MYŚLIWSKA	0,0019	Kłodzko 45579
2/13	2	KŁODZKO MYŚLIWSKA	0,0019	Kłodzko 45581
2/14	2	KŁODZKO MYŚLIWSKA	0,0019	Kłodzko 45582
3/37	3	ZYGMUNTA KRASIŃSKIEGO	0,0019	Kłodzko 45209
3/42	3	ZYGMUNTA KRASIŃSKIEGO	0,0019	Kłodzko 47640
3/46	3	ZYGMUNTA KRASIŃSKIEGO	0,0019	Kłodzko 47644
3/47	3	ZYGMUNTA KRASIŃSKIEGO	0,0019	Kłodzko 47645

2/6	2	KŁODZKO MYŚLIWSKA	0,0020	Kłodzko 45574
3/27	3	ZYGMUNTA KRASIŃSKIEGO	0,0020	Kłodzko 45199
3/41	3	ZYGMUNTA KRASIŃSKIEGO	0,0020	Kłodzko 47639
20/9	1	JULIUSZA SŁOWACKIEGO	0,0022	Kłodzko 45222
3/1	1	JULIUSZA SŁOWACKIEGO 25	0,0815	Kłodzko 48354
40/5	1	STANISŁAWA WYSPIAŃSKIEGO 10b	0,0845	Kłodzko 40943
16/12	2	STANISŁAWA WYSPIAŃSKIEGO	0,0299	Kłodzko 63785
16/11	2	STANISŁAWA WYSPIAŃSKIEGO 40I	0,0353	Kłodzko 60394A
16/10	2	STANISŁAWA WYSPIAŃSKIEGO	0,0379	Kłodzko 63786
16/24	2	STANISŁAWA WYSPIAŃSKIEGO	0,0474	SW1K/00090614/3
16/22	2	STANISŁAWA WYSPIAŃSKIEGO	0,0774	SW1K/00081301/0
16/26	2	STANISŁAWA WYSPIAŃSKIEGO	0,1041	SW1K/00090329/8
16/9	2	STANISŁAWA WYSPIAŃSKIEGO	0,1414	Kłodzko 61704
16/3	2	STANISŁAWA WYSPIAŃSKIEGO	0,1522	SW1K/00084981/1
16/27	2	STANISŁAWA WYSPIAŃSKIEGO	0,2681	Kłodzko 59463
16/8	2	STANISŁAWA WYSPIAŃSKIEGO	0,2916	Kłodzko 58615
16/7	2	STANISŁAWA WYSPIAŃSKIEGO	0,5059	Kłodzko 58049
3/20	3	ZYGMUNTA KRASIŃSKIEGO	0,0019	KŁODZKO 45195
3/49	3	ZYGMUNTA KRASIŃSKIEGO	0,0019	SW1K/00047647/7
16/28	2	STANISŁAWA WYSPIAŃSKIEGO	0,0086	SW1K/00090299/8
16/30	2	STANISŁAWA WYSPIAŃSKIEGO 40C	0,0141	SW1K/00096934/4
11/6	1	JULIUSZA SŁOWACKIEGO 7a	0,0345	Kłodzko 86073
16/29	2	STANISŁAWA WYSPIAŃSKIEGO	0,0378	Kłodzko 61139
16/31	2	STANISŁAWA WYSPIAŃSKIEGO	0,0410	SW1K/00081315/1
23	1	LUTYCKA 18	0,0813	Kłodzko 46598
11/5	1	JULIUSZA SŁOWACKIEGO 7a	0,1377	SW1K/00046568/2
14	1	STANISŁAWA WYSPIAŃSKIEGO 1	0,1425	Kłodzko 47395
12	1	JULIUSZA SŁOWACKIEGO 5	0,2584	SW1K/00039733/8
13/10	2	STANISŁAWA WYSPIAŃSKIEGO 42a	0,7596	Kłodzko 57986
13/14	2	STANISŁAWA WYSPIAŃSKIEGO	0,0301	Kłodzko 44426
13/4	2	ŚNIEŻNA 11	0,0738	Kłodzko 57980
16/2	2	STANISŁAWA WYSPIAŃSKIEGO	0,3873	SW1K/00084636/8
16/32	2	STANISŁAWA WYSPIAŃSKIEGO	0,0171	SW1K/00081315/1
		razem	8,3662	

Obwód: 0012, Stadion


Nr działki	AM	Adres	Pow. działki (ha)	KW
16/2	7	KŁODZKO	1,7386	Kłodzko 58869
20/3	7	KŁODZKO	4,3402	Kłodzko 58869
20/1	7	KŁODZKO	3,8042	Kłodzko 58869
5	1	KŁODZKO	0,7851	Kłodzko 58869
19	7	DR JANUSZA KORCZAKA 4	0,0648	Kłodzko 47029
		razem	25,1749	

Obwód: 0013, Jaskółcza Góra

Nr działki	AM	Adres	Pow. działki (ha)	KW
128/2	1	JASNA	8,0539	Kłodzko 26747
40/4	1	KAZIMIERZA PRZERWY- TETMAJERA	0,0018	SW1K/00047798/0
112/4	1	PTASIA	0,0019	SW1K/00045217/0
166/2	1	PTASIA	0,0019	Kłodzko 45569
166/4	1	PTASIA	0,0019	Kłodzko 45571

166/5	1	PTASIA	0,0019	Kłodzko 45572
166/6	1	PTASIA	0,0020	Kłodzko 45573
29/4	1	KAZIMIERZA PRZERWY- TETMAJERA	0,0028	Kłodzko 46436
164	1	KAZIMIERZA PRZERWY- TETMAJERA 4a	0,0116	Kłodzko 38486
29/3	1	KAZIMIERZA PRZERWY- TETMAJERA	0,0030	Kłodzko 46435
43/1	1	KŁODZKO	0,0153	SW1K/00038091/8
		razem	8,0980	


 Z up. Burmistrza
 Z-ca BURMISTRZA
 Wiesław Tracz

Sporządziła: Małgorzata Zawadzka
ZASTĘPCA KIEROWNIKA
 Wydziału Gospodarki Mieniem Komunalnym
 i Planowania Przestrzennego

 Małgorzata Zawadzka