
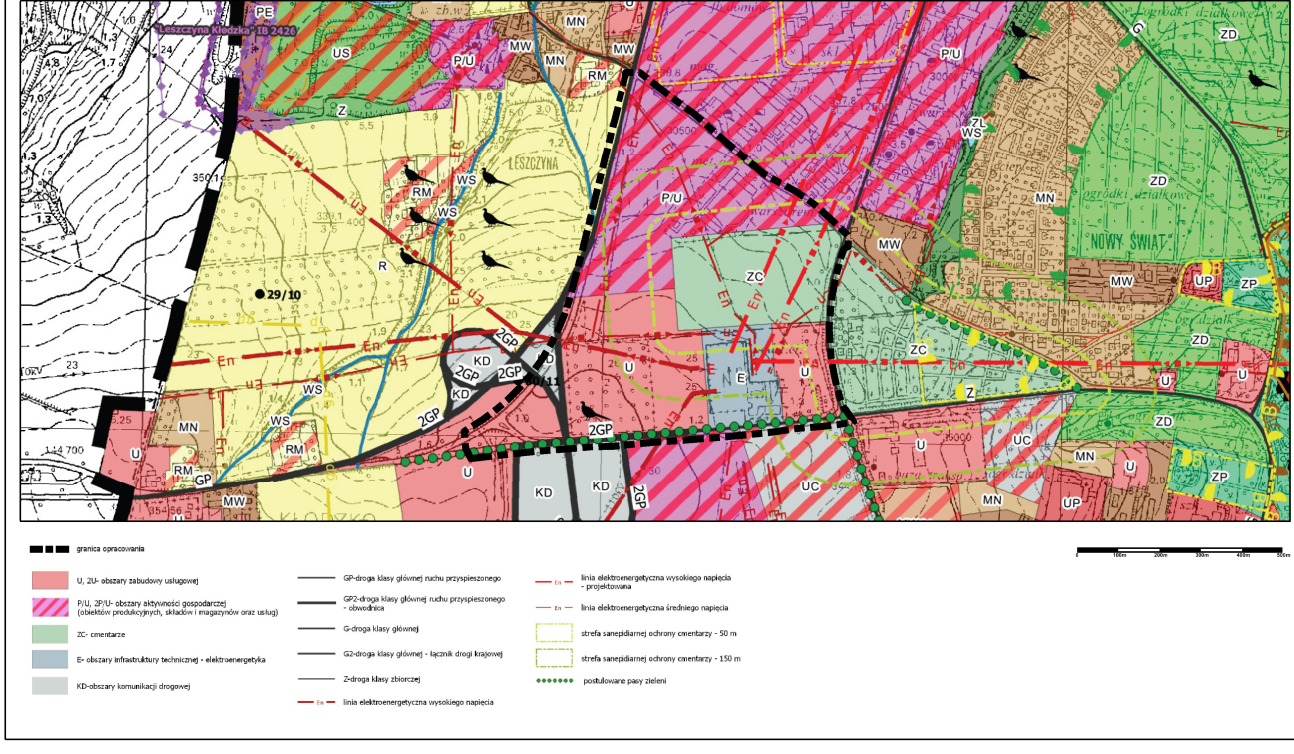


"MIEJSCOWY PLAN ZAGOSPODAROWANIA PRZESTRZENNEGO TERENU POŁOŻONEGO MIĘDZY ULICAMI PIŁSUDSKIEGO, ZAJĘCZA, OBJAZDOWĄ I DUSZNICKĄ W KŁODZKU"



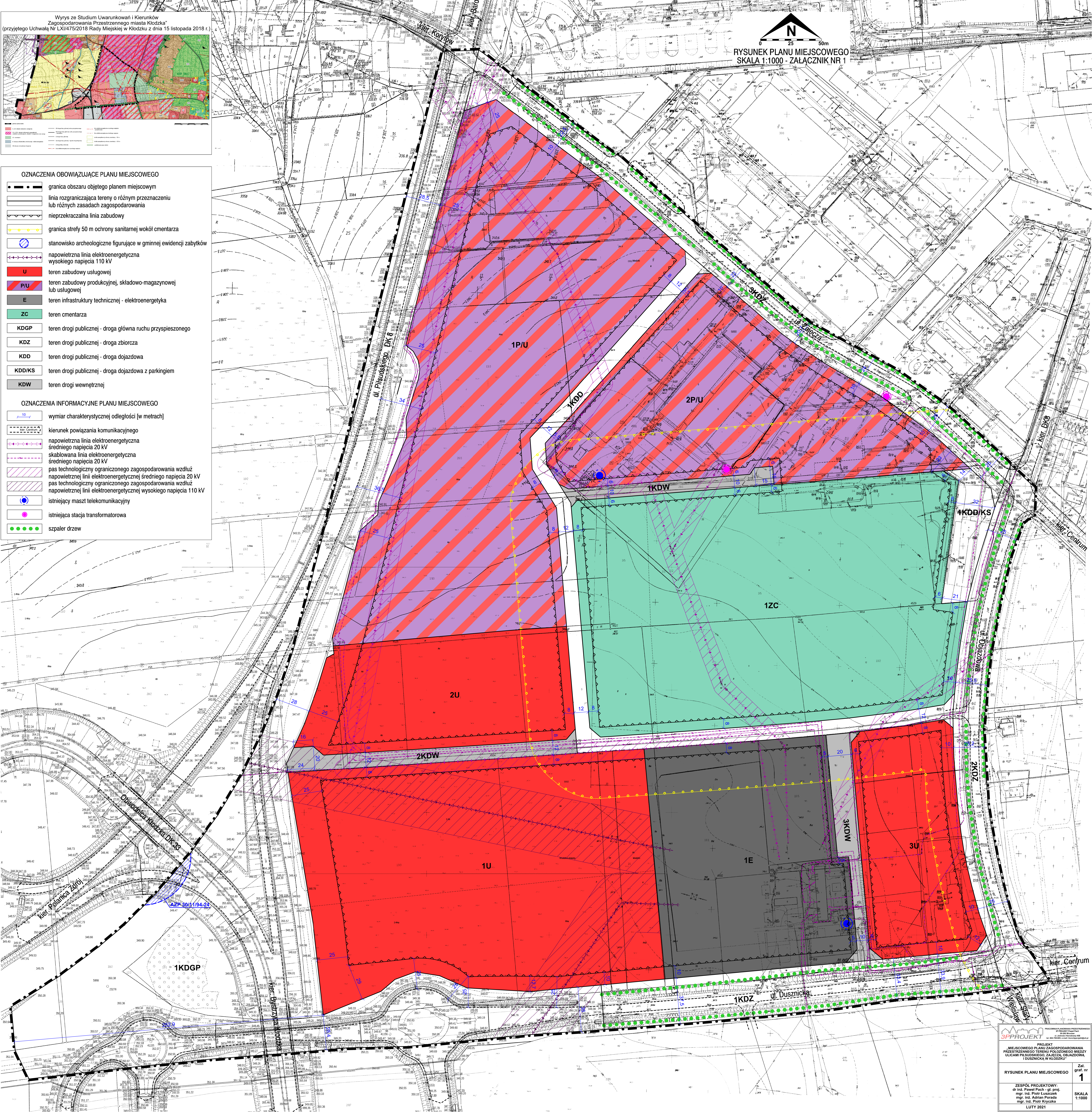
Wyrys ze Studium Uwarunkowań i Kierunków Zagospodarowania Przestrzennego miasta Kłodzka (przyjętego Uchwałą Nr LXI/475/2018 Rady Miejskiej w Kłodzku z dnia 15 listopada 2018 r.)



RYSUNEK PLANU MIEJSCOWEGO
SKALA 1:1000 - ZAŁĄCZNIK NR 1

- OZNACZENIA OBOWIĄZUJĄCE PLANU MIEJSCOWEGO**
- granica obszaru objętego planem miejscowym
 - linia rozgraniczająca tereny o różnym przeznaczeniu lub różnych zasadach zagospodarowania
 - nieprzekraczalna linia zabudowy
 - granica strefy 50 m ochrony sanitarnej wokół cmentarza
 - stanowisko archeologiczne figurujące w gminnej ewidencji zabytków
 - napowietrzna linia elektroenergetyczna wysokiego napięcia 110 kV
 - teren zabudowy usługowej
 - teren zabudowy produkcyjnej, składowo-magazynowej lub usługowej
 - teren infrastruktury technicznej - elektroenergetyka
 - teren cmentarza
 - teren drogi publicznej - droga główna ruchu przyspieszonego
 - teren drogi publicznej - droga zbiorcza
 - teren drogi publicznej - droga dojazdowa
 - teren drogi publicznej - droga dojazdowa z parkingiem
 - teren drogi wewnętrznej

- OZNACZENIA INFORMACYJNE PLANU MIEJSCOWEGO**
- wymiar charakterystycznej odległości [w metrach]
 - kierunek powiązania komunikacyjnego
 - napowietrzna linia elektroenergetyczna średniego napięcia 20 kV
 - składowana linia elektroenergetyczna średniego napięcia 20 kV
 - pas technologiczny ograniczonego zagospodarowania wzdłuż napowietrznej linii elektroenergetycznej średniego napięcia 20 kV
 - pas technologiczny ograniczonego zagospodarowania wzdłuż napowietrznej linii elektroenergetycznej wysokiego napięcia 110 kV
 - istniejący maszt telekomunikacyjny
 - istniejąca stacja transformatorowa
 - szpaler drzew



SPROJEKT

PROJEKT
MIEJSCOWEGO PLANU ZAGOSPODAROWANIA
PRZESTRZENNEGO TERENU POŁOŻONEGO MIĘDZY
ULICAMI PIŁSUDSKIEGO, ZAJĘCZA, OBJAZDOWĄ
I DUSZNICKĄ W KŁODZKU

RYSUNEK PLANU MIEJSCOWEGO

Zal. graf. nr
1

ZESPÓŁ PROJEKTOWY:
dr inż. Paweł Pach - gł. proj.
mgr. inż. Piotr Łuszczek
mgr. inż. Adrian Porada
mgr. inż. Piotr Kryszka

LUTY 2021

SKALA
1:1000